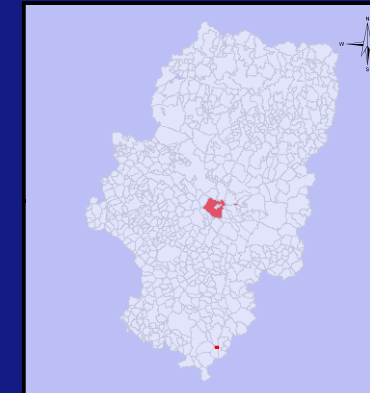



PLAN GENERAL DE ORDENACIÓN URBANA DE BELCHITE (ZARAGOZA)
CATÁLOGO DE YACIMIENTOS ARQUEOLÓGICOS



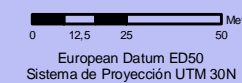
Ubicación.



Legenda

- Yacimiento
- Zona Prospectada
- Estructura Hormigon
- Trinchera
- Estructura Hidraulica
- Parapeto Piedra
- Muro
- Inscripcion
- Cueva
- Sillar
- Tumbas
- Pavimento

Escala 1:2.000



TITULO DEL PLANO

1-ARQ-ZAR-022-045-053
FORTÍN DE EL SASO

Fecha: Octubre 2010



elaborado por:



DELIMITACIÓN DE YACIMIENTOS ARQUEOLÓGICOS PARA SU
INCLUSIÓN EN EL CATÁLOGO DE PGOU DE
BELCHITE (ZARAGOZA)



Ficha de Bienes Arqueológicos

DESCRIPCIÓN

Descripción

Nido de ametralladoras de la Guerra Civil, construido por el bando sublevado, que se localiza al Este de la localidad, en la vertiente Sur de la zona de El Saso, Está emplazado en una parcela cubierta por vegetación de matorral y monte bajo en el borde de la terraza sobre la vega del Aguasvivas.

El nido se compone de dos cámaras de hormigón armado que están comunicadas por un túnel subterráneo: La cámara superior conserva la mayor parte de su fábrica original de hormigón, a la que se han añadido un par de muros, uno de tapial y otro en piedra seca. Además la fabrica original ha sido recrecida en ladrillo y se ha cubierto con un tejadillo de tejas.

En los puntos donde queda algo de la cubierta de hormigón se puede observar que tenía un encancho de cantos, seguramente para camuflarlo. Son visibles dos troneras, una con el tiro orientado al Sur donde ahora esta ubicada la entrada, y la otra orientada al Oeste.

La entrada original estaba en la parte orientada al Norte y actualmente está tapiada con ladrillos.

La cámara inferior es de cemento armado, estando semienterrada, quedando visibles dos troneras con el tiro orientado al Sur. Una de ellas ha sido convertida en acceso al interior. Hay puntos en los que la pérdida de la fabrica original, seguramente por impactos de artillería, ha sido reparada con ladrillo. El uso actual de ambas cámaras como almacén de herramientas ha taponado tanto el interior de la cámara inferior como interior como todo el túnel que comunicaba con la parte superior.

El nido formaba parte del anillo defensivo de Belchite, relacionado con otras posiciones de la zona de El Saso, Calvario y Seminario.

Justificación del entorno de Protección

Cronología

1936-1938

Contexto Histórico/Cultural

Guerra Civil

Bibliografía

- **FERNANDO MARTÍNEZ DE BAÑOS y PEDRO PÉREZ ESTEBAN (2008)**. "Vestigios de la Guerra Civil en Aragón - Zaragoza". Programa Amarga Memoria, Gobierno de Aragón. Departamento de Educación, Cultura y Deporte.

- **VV.AA.(2010)**. "Guerra Civil Aragón. Zaragoza". Tomo VII. Editorial Delsan.

- **MARTÍNEZ DE BAÑOS.** " informe final de la localización de los enclaves militares vinculados al frente de Aragón durante la Guerra Civil Española". **271/2007**

DELIMITACIÓN DE YACIMIENTOS ARQUEOLÓGICOS PARA SU INCLUSIÓN EN EL CATÁLOGO DE PGOU DE BELCHITE (ZARAGOZA)



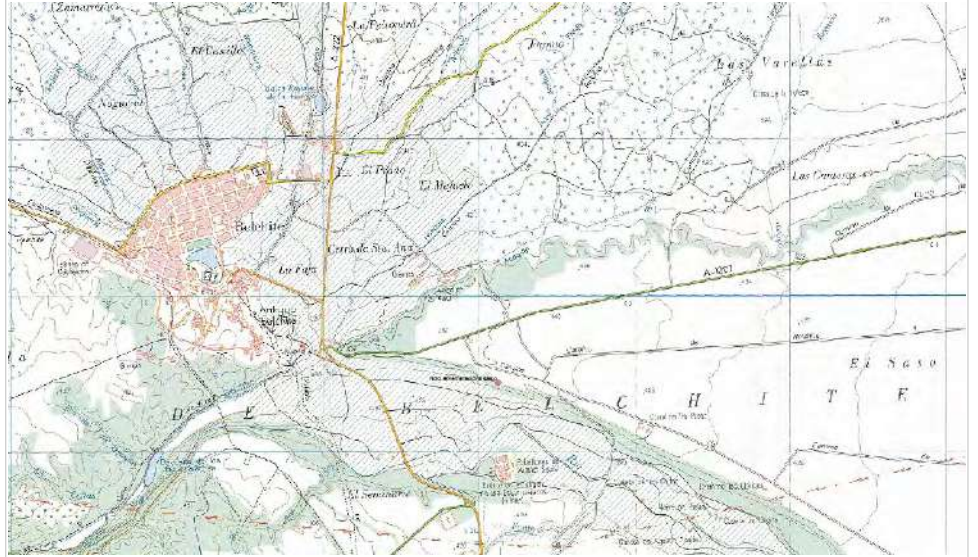
Ficha de Bienes Arqueológicos

DATOS CARTOGRÁFICOS

Coordenadas Área Protección

Num	X	Y
1	690116,217	4574458,610
2	690128,559	4574450,708
3	690123,458	4574438,199
4	690113,09	4574433,263
5	690106,524	4574442,665

Ubicación Topográfica



DOCUMENTACIÓN GRÁFICA



Vista frontal de la cámara superior



Interior. Tunnel de comunicación.

Coordenada Punto Central

X	Y	Z
690117,140	4574445,670	490

Superficie (m²):

Yacimiento

DELIMITACIÓN DE YACIMIENTOS ARQUEOLÓGICOS PARA SU
INCLUSIÓN EN EL CATÁLOGO DE PGOU DE
BELCHITE (ZARAGOZA)



Ficha de Bienes Arqueológicos

RIESGOS

Estado de Conservación

Aunque exteriormente ha sufrido importantes alteraciones y reformas, interiormente, en apariencia, presenta un estado de conservación perfecto.

Daños y afecciones

Reformas exteriores, almacén de herramientas..

Riesgos Potenciales

Uso Actual

Aprovechado por labradores de la zona como almacén.

CONDICIONES DE INTERVENCIÓN

Medidas Generales

*La concesión de licencia de obras y autorizaciones municipales de proyectos a ejecutar en las áreas delimitadas como yacimientos arqueológicos, estará subordinada a la obtención de **Autorización del Director General responsable de Patrimonio Cultural** relativa al proyecto en cuestión según lo establecido en la Ley 3/1999.*

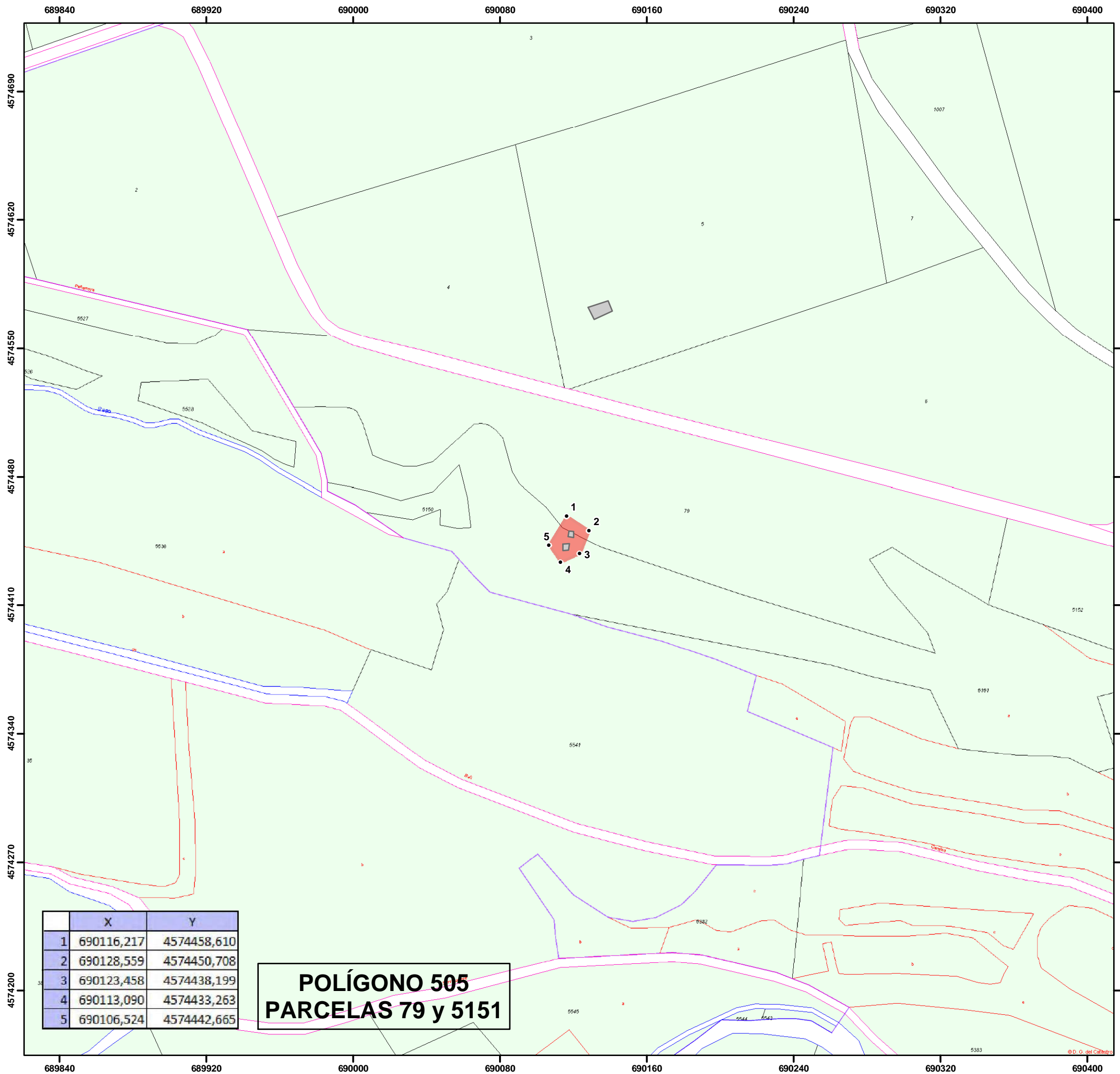
Medidas Específicas

Recuperación y puesta en valor de los restos.

OBSERVACIONES E INCIDENCIAS

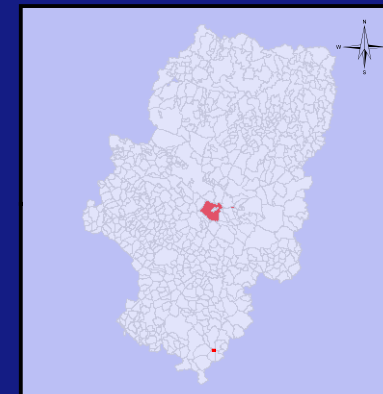
Estaba entrada aparecia recogida de forma genérica bajo el epígrafe 1-ARQ-ZAR-022-045-038 "Posiciones de El Saso", junto a la Paridera de El Saso, elementos de El Calvario, Fortín de El Saso o elementos que en realidad se encuentran fuera de el término de Belchite, como la posición de La Casilla. El número de registro se ha mantenido para su elemento más importante, la posición de la Paridera de El Saso, mientras que para los otros dos elementos del término se propone su identificación como yacimientos independientes, con sus correspondientes códigos propios.

PLAN GENERAL DE ORDENACIÓN URBANA DE BELCHITE (ZARAGOZA)
CATÁLOGO DE YACIMIENTOS ARQUEOLÓGICOS



	X	Y
1	690116,217	4574458,610
2	690128,559	4574450,708
3	690123,458	4574438,199
4	690113,090	4574433,263
5	690106,524	4574442,665

**POLÍGONO 505
PARCELAS 79 y 5151**



Leyenda

- Yacimiento
- Zona Prospectada
- Estructura Hormigon
- Trinchera
- Estructura Hidraulica
- Parapeto Piedra
- Muro
- Inscripcion
- ▲ Cueva
- Sillar
- ⊕ Tumbas
- ⊗ Pavimento

Escala 1:2.000

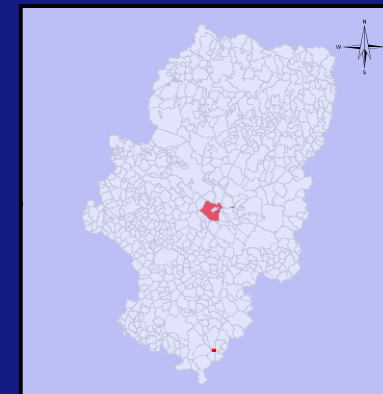
European Datum ED50
Sistema de Proyección UTM 30N

TITULO DEL PLANO
**1-ARQ-ZAR-022-045-054
NIDO DE AMETRALLADORAS
DE EL SASO**

Fecha: Octubre 2010

elaborado por:

PLAN GENERAL DE ORDENACIÓN URBANA DE BELCHITE (ZARAGOZA)
CATÁLOGO DE YACIMIENTOS ARQUEOLÓGICOS



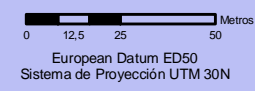
Ubicación.



Leyenda

- Yacimiento
- ▨ Zona Prospectada
- Estructura Hormigon
- Trinchera
- Estructura Hidraulica
- Parapeto Piedra
- Muro
- Inscripcion
- ▲ Cueva
- Sillar
- Tumbas
- Pavimento

Escala 1:2.000



TITULO DEL PLANO

1-ARQ-ZAR-022-045-054
NIDO DE AMETRALLADORAS
DE EL SASO

Fecha: Octubre 2010



DELIMITACIÓN DE YACIMIENTOS ARQUEOLÓGICOS PARA SU
INCLUSIÓN EN EL CATÁLOGO DE PGOU DE
BELCHITE (ZARAGOZA)



Ficha de Bienes Arqueológicos

DESCRIPCIÓN

Descripción

Ubicado en el paraje de La Lomaza, Zona de Especial Protección para las Aves (ZEPA) Estepas de Belchite - El Planerón - La Lomaza, a 10 km del casco urbano de Belchite.

Durante las labores de prospección de la Posición de la Guerra Civil de La Lomaza se detectó la concentración de materiales cerámicos de superficie que constituye este yacimiento. El conjunto está compuesto por fragmentos de cerámica a mano, muy fragmentados, que pueden ser datados en la Edad del Bronce. La superficie muy erosionada y cubierta de vegetación de este paraje no ha hecho posible detectar elementos o estructuras de otros tipos.

El yacimiento puede corresponder con un pequeño asentamiento. casi perdido.

Justificación del entorno de Protección

Entorno de dispersión de materiales de superficie.

Cronología

Bronce Medío-Tardío

Contexto Histórico/Cultural

Edad del Bronce

Bibliografía

Inédito

**DELIMITACIÓN DE YACIMIENTOS ARQUEOLÓGICOS PARA SU
INCLUSIÓN EN EL CATÁLOGO DE PGOU DE
BELCHITE (ZARAGOZA)**



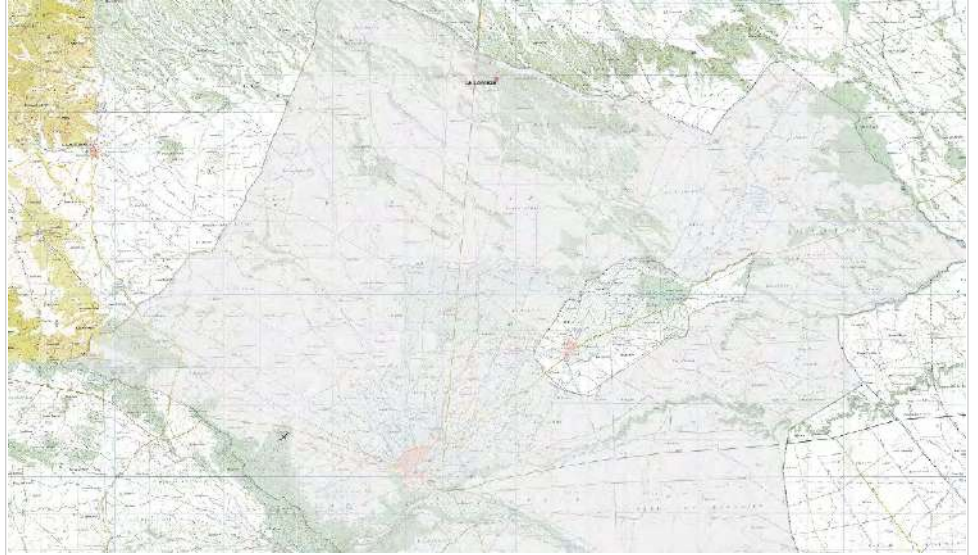
Ficha de Bienes Arqueológicos

DATOS CARTOGRÁFICOS

Coordenadas Área Protección

Num	X	Y
1	690507,617	4585921,027
2	690528,241	4585914,513
3	690535,397	4585897,808
4	690520,253	4585873,353
5	690499,475	4585881,539
6	690485,885	4585904,922

Ubicación Topográfica



DOCUMENTACIÓN GRÁFICA



Material cerámico de superficie



Coordenada Punto Central

X	Y	Z
690512,743	4585895,588	400

Superficie (m²):

Yacimiento

DELIMITACIÓN DE YACIMIENTOS ARQUEOLÓGICOS PARA SU
INCLUSIÓN EN EL CATÁLOGO DE PGOU DE
BELCHITE (ZARAGOZA)



Ficha de Bienes Arqueológicos

RIESGOS

Estado de Conservación

Malo, muy erosionado

Daños y afecciones

Erosión

Riesgos Potenciales

Erosión

Uso Actual

Reserva Natural

CONDICIONES DE INTERVENCIÓN

Medidas Generales

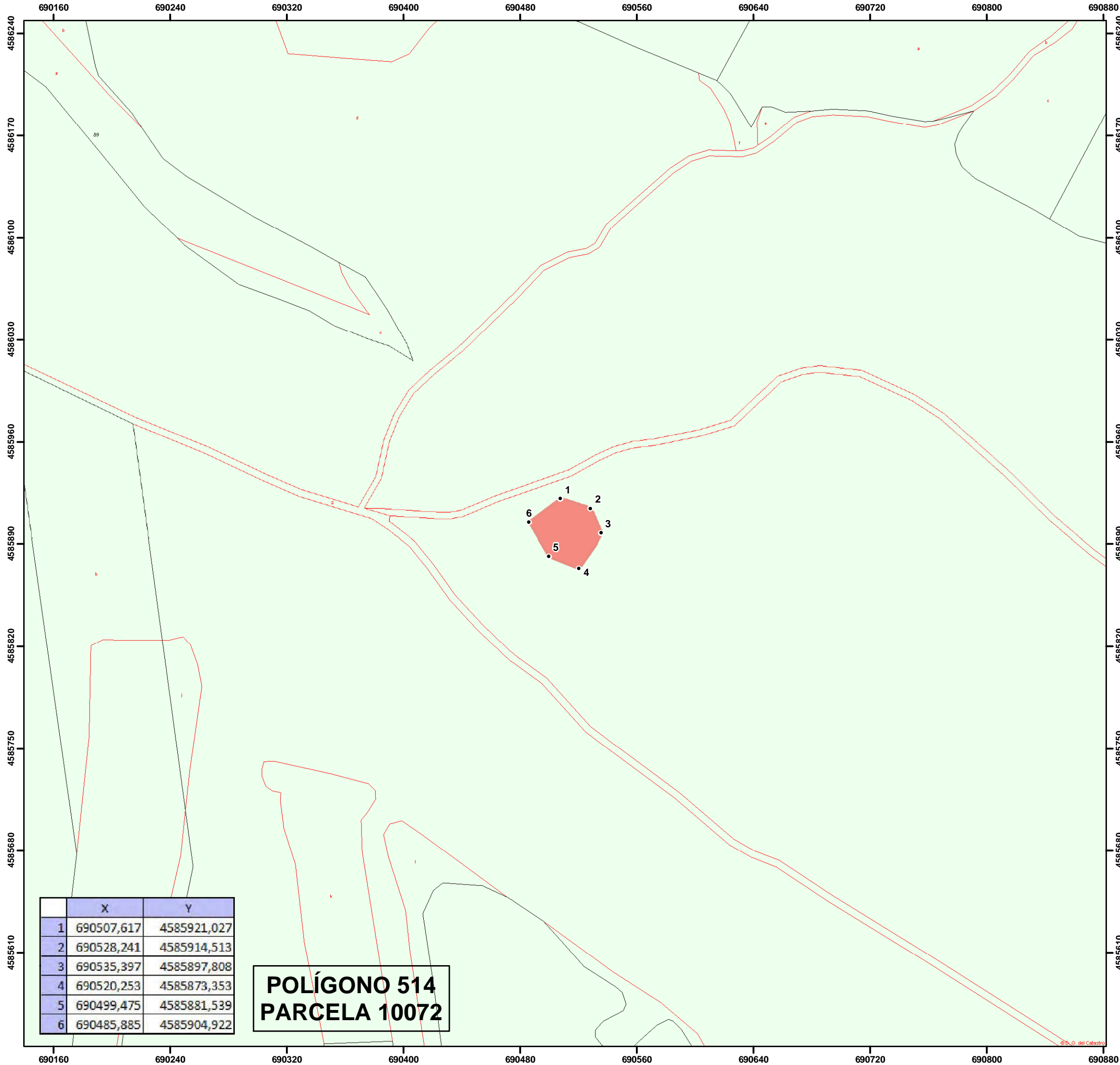
*La concesión de licencia de obras y autorizaciones municipales de proyectos a ejecutar en las áreas delimitadas como yacimientos arqueológicos, estará subordinada a la obtención de **Autorización del Director General responsable de Patrimonio Cultural** relativa al proyecto en cuestión según lo establecido en la Ley 3/1999.*

Medidas Específicas

OBSERVACIONES E INCIDENCIAS

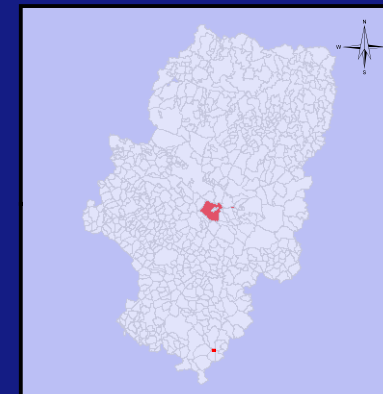
Ubicado Zona de Especial Protección para las Aves (ZEPA) Estepas de Belchite - El Planerón - La Lomaza.

**PLAN GENERAL DE ORDENACIÓN URBANA DE BELCHITE (ZARAGOZA)
CATÁLOGO DE YACIMIENTOS ARQUEOLÓGICOS**



	X	Y
1	690507,617	4585921,027
2	690528,241	4585914,513
3	690535,397	4585897,808
4	690520,253	4585873,353
5	690499,475	4585881,539
6	690485,885	4585904,922

**POLÍGONO 514
PARCELA 10072**



Ubicación.



Leyenda

- Yacimiento
- Zona Prospectada
- Estructura Hormigon
- Trinchera
- Estructura Hidraulica
- Parapeto Piedra
- Muro
- Inscripcion
- ▲ Cueva
- Sillar
- ⊕ Tumbas
- ⊠ Pavimento

Escala 1:2.500

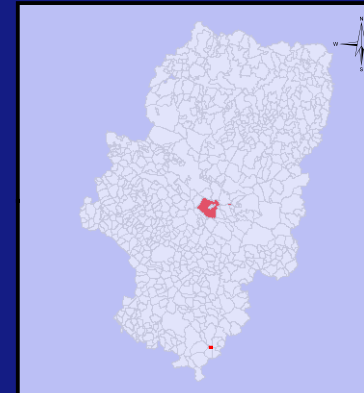
European Datum ED50
Sistema de Proyección UTM 30N

TITULO DEL PLANO
**1-ARQ-ZAR-022-045-055
LA LOMAZA**

Fecha: Octubre 2010

elaborado por:

PLAN GENERAL DE ORDENACIÓN URBANA DE BELCHITE (ZARAGOZA) CATÁLOGO DE YACIMIENTOS ARQUEOLÓGICOS



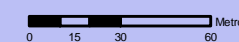
Ubicación.



Leyenda

- Yacimiento
- ▨ Zona Prospectada
- Estructura Hormigon
- Trinchera
- Estructura Hidraulica
- Parapeto Piedra
- Muro
- Inscripcion
- △ Cueva
- Sillar
- Tumbas
- Pavimento

Escala 1:2.500



European Datum ED50
Sistema de Proyección UTM 30N

TITULO DEL PLANO

1-ARQ-ZAR-022-045-055
LA LOMAZA

Fecha: Octubre 2010



elaborado por:



**DELIMITACIÓN DE YACIMIENTOS ARQUEOLÓGICOS PARA SU
INCLUSIÓN EN EL CATÁLOGO DE PGOU DE
BELCHITE (ZARAGOZA)**



Ficha de Bienes Arqueológicos

DENOMINACIÓN

Código del Yacimiento

1-ARQ-ZAR-022-045-056

Nombre del Yacimiento

LA REGADERA I

Topónimos Asociados

LOCALIZACIÓN

Provincia

ZARAGOZA

Municipio

BELCHITE

Comarca

CAMPO DE BELCHITE

Localidad

BELCHITE

Emplazamiento urbano

Emplazamiento rústico

Polígono	Parcela	Polígono	Parcela
513	144		
513	145		
513	146		
513	149		
513	150		
513	9012		

Titularidad



Vista general del yacimiento, con sillares en primer plano



Muestra de materiales de superficie

PROTECCIÓN

Grado de Protección Yacimiento Arqueológico

Protección (Ley 3/1999) Yacimiento Arqueológico

Calificación del Suelo No Urbanizable Especial

DELIMITACIÓN DE YACIMIENTOS ARQUEOLÓGICOS PARA SU
INCLUSIÓN EN EL CATÁLOGO DE PGOU DE
BELCHITE (ZARAGOZA)



Ficha de Bienes Arqueológicos

DESCRIPCIÓN

Descripción

El yacimiento se localiza en el entorno del Corral y de la balsa de la Regadera, a 10 km al Norte del casco urbano de Belchite. El yacimiento ha sido erróneamente ubicado e interpretado como asentamiento ibérico en la Colorcha.

Esta intervención ha podido, mediante una prospección intensiva, situar e interpretar correctamente el yacimiento. Sobre un terreno de yesos, erosionado y cubierto de vegetación arbustiva, en un área de considerable extensión, a partir de información aportada por encuestas orales, se ha registrado la existencia de una alta densidad de materiales cerámicos de superficie. Ha podido registrarse la presencia de cerámica de barniz negro (en escaso número), ánforas y cerámica común de importación itálica, así como cerámica común oxidante de tradición ibérica (con algunos ejemplos pintados a bandas horizontales); acompañados de fragmentos de *Terra Sigillata Hispanica* (ejemplos con sello) y cerámica común oxidante y de almacenaje imperial.

Junto con estos elementos muebles han podido detectarse un importante conjunto de estructuras, que marcan en superficie un trazado de muros (varios módulos, medianiles y de cierre) que componen uno o varios edificios con varios espacios, que podría constituir una superficie máxima interior de alrededor de 3000 m². Los muros, aunque con dificultad, son visibles a ras de suelo, estando realizados en su mayoría en sillares de mediano tamaño del material cuarcítico del entorno. También se han detectado posibles acumulaciones de adobe, algunos de ellos quemados, así como amontonamientos de sillares trabajados, desplazados de su ubicación original.

El yacimiento, de gran importancia por su riqueza y buen estado de conservación, puede ser identificado con la *pars urbana* de una villa de medio tamaño, similar a las existentes en el entorno de la ciudad romana de El Pueyo. La importancia de esta villa se acentuaría por la cronología que se le puede estimar, con un posible origen tardo republicano (S. II-I a.C.) que tendría una perduración al menos hasta el siglo I d.C.

Justificación del entorno de Protección

Cronología

S. II a.C - S. I d.C.

Contexto Histórico/Cultural

Romano

Bibliografía

- SALAS, Fernando. "Hallado un poblado romano", Heraldo de Aragón, 1-III-1985.

- Informe preliminar de las prospecciones arqueológicas en Almocheu, Almonacid de la Cuba, Azaila, Azuara, Belchite, Blesa, Herrera de los Navarros, Huesa del Común, Lagata, Lécera, Letux, Moneva, Muniesa, Plou y Vinaceite de Zaragoza y Teruel.
149/2005

DELIMITACIÓN DE YACIMIENTOS ARQUEOLÓGICOS PARA SU
INCLUSIÓN EN EL CATÁLOGO DE PGOU DE
BELCHITE (ZARAGOZA)



Ficha de Bienes Arqueológicos

DATOS CARTOGRÁFICOS

Coordenadas Área Protección

Num	X	Y
1	689566,73	4586042,042
2	689681,429	4585913,600
3	689711,12	4585686,958
4	689703,871	4585656,790
5	689658,157	4585642,910
6	689469,431	4585871,190

Ubicación Topográfica



DOCUMENTACIÓN GRÁFICA



Estructuras en superficie



Planimetría aproximada de estructuras visibles en superficie

Coordenada Punto Central

X	Y	Z
689581,978	4585872,794	395

Superficie (m²):

Yacimiento

DELIMITACIÓN DE YACIMIENTOS ARQUEOLÓGICOS PARA SU
INCLUSIÓN EN EL CATÁLOGO DE PGOU DE
BELCHITE (ZARAGOZA)



Ficha de Bienes Arqueológicos

RIESGOS

Estado de Conservación

Bueno. Abundante material cerámico y estructuras *in situ*.

Daños y afecciones

Erosión

Riesgos Potenciales

Erosión
Roturaciones agrícolas
Expolio

Uso Actual

Improductivo

CONDICIONES DE INTERVENCIÓN

Medidas Generales

*La concesión de licencia de obras y autorizaciones municipales de proyectos a ejecutar en las áreas delimitadas como yacimientos arqueológicos, estará subordinada a la obtención de **Autorización del Director General responsable de Patrimonio Cultural** relativa al proyecto en cuestión según lo establecido en la Ley 3/1999.*

Medidas Específicas

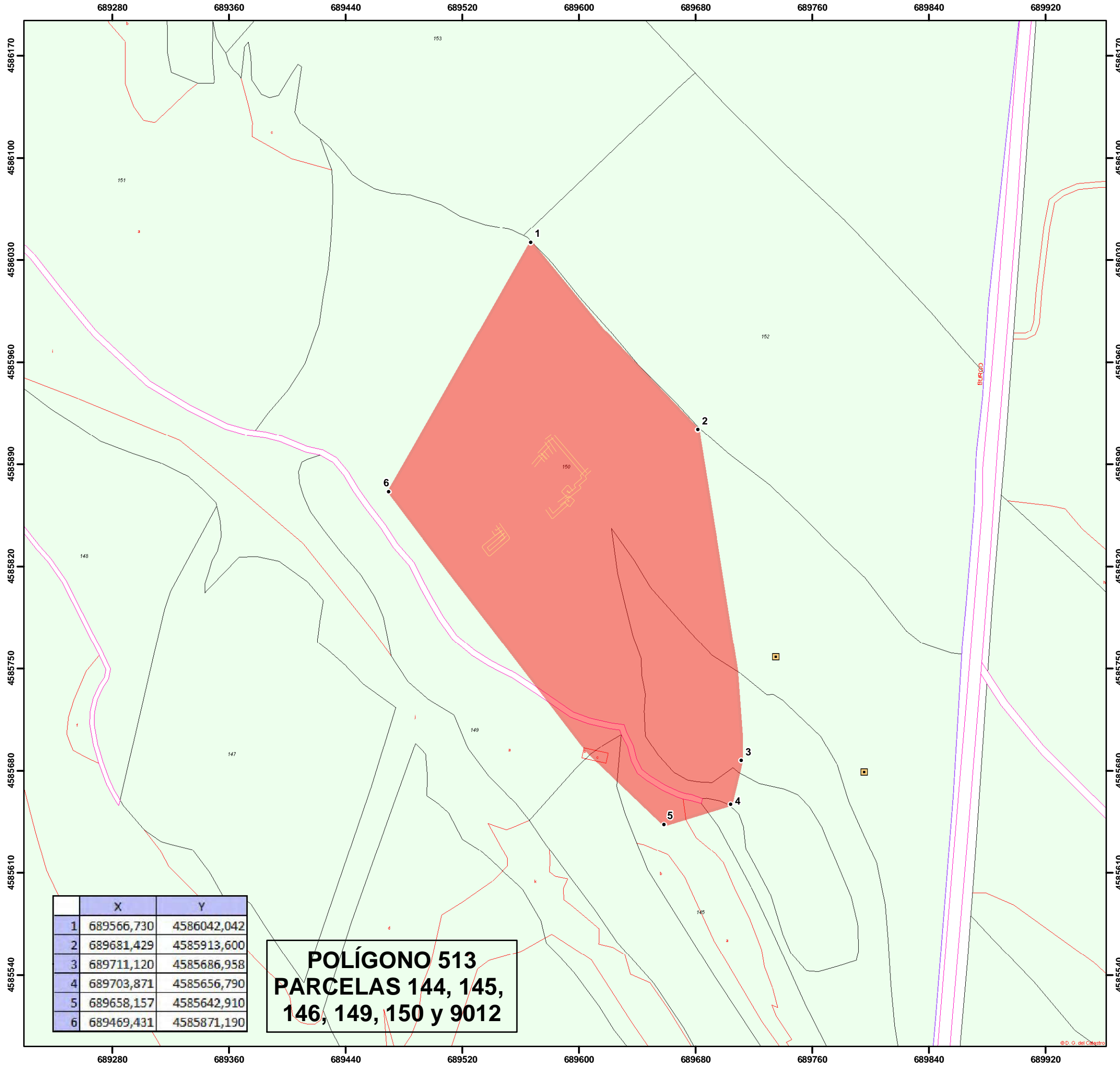
Prospección intensiva.
Registro completo de estructuras en superficie.
Excavación arqueológica en extensión.

OBSERVACIONES E INCIDENCIAS

A partir de la noticia de prensa publicada en prensa por xxxxxxxx, otras intervenciones han intentado localizar el yacimiento, sin éxito. xxxxxxxxx pretende ubicar el yacimiento en la cercana partida de la Colorcha, equivocándose tanto en la situación (confunde el corral de la Regadera con el de la Colorcha), como en la interpretación del sitio (Ibérico). Esta intervención propone eliminar el registro de Carta Arqueológica "Colorcha" (1-ARQ-ZAR-022-045-025), erróneo, por esta nueva entrada.

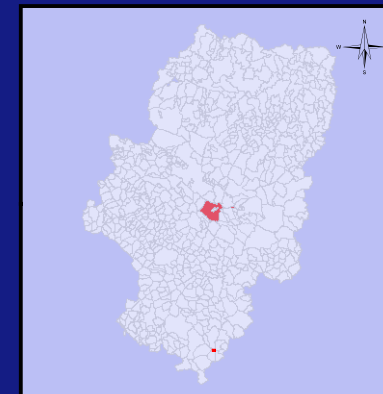
La importancia de las estructuras detectadas ha llevado a esta intervención a realizar un levantamiento preliminar de su trazado mediante GPS.

**PLAN GENERAL DE ORDENACIÓN URBANA DE BELCHITE (ZARAGOZA)
CATÁLOGO DE YACIMIENTOS ARQUEOLÓGICOS**

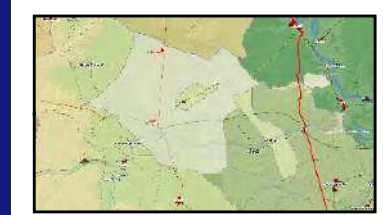


	X	Y
1	689566,730	4586042,042
2	689681,429	4585913,600
3	689711,120	4585686,958
4	689703,871	4585656,790
5	689658,157	4585642,910
6	689469,431	4585871,190

**POLÍGONO 513
PARCELAS 144, 145,
146, 149, 150 y 9012**



Ubicación.



Leyenda

- Yacimiento
- Zona Prospectada
- Estructura Hormigon
- trinchera
- Estructura Hidraulica
- parapeto piedra
- Muro
- <all other values>
- Inscripcion
- Cueva
- Sillar
- Tumbas
- Pavimento

Escala 1:2.500

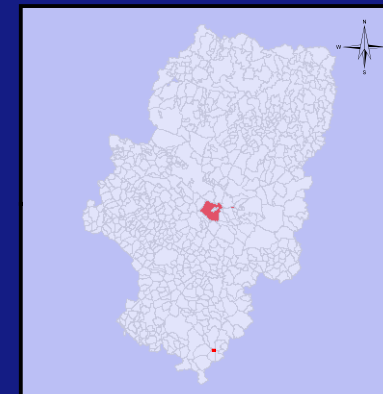
European Datum ED50
Sistema de Proyección UTM 30N

TITULO DEL PLANO
**1-ARQ-ZAR-022-045-056
LA REGADERA I**

Fecha: Octubre 2010

elaborado por:

PLAN GENERAL DE ORDENACIÓN URBANA DE BELCHITE (ZARAGOZA)
CATÁLOGO DE YACIMIENTOS ARQUEOLÓGICOS



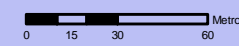
Ubicación.



Leyenda

- Yacimiento
- ▨ Zona Prospectada
- Estructura Hormigon
- trinchera
- Estructura Hidraulica
- parapeto piedra
- Muro
- <all other values>
- Inscripcion
- △ Cueva
- Sillar
- ⊞ Tumbas
- ⊞ Pavimento

Escala 1:2.500



European Datum ED50
Sistema de Proyección UTM 30N

TITULO DEL PLANO

1-ARQ-ZAR-022-045-056
LA REGADERA I

Fecha: Octubre 2010



DELIMITACIÓN DE YACIMIENTOS ARQUEOLÓGICOS PARA SU
INCLUSIÓN EN EL CATÁLOGO DE PGOU DE
BELCHITE (ZARAGOZA)



Ficha de Bienes Arqueológicos

DESCRIPCIÓN

Descripción

El yacimiento se localiza en la partida de La Regadera, junto al límite del término municipal de Mediana de Aragón, a 10 km al Norte del casco urbano de Belchite, a algo menos de 2 km en línea recta al Norte del yacimiento de La Regadera I.

El yacimiento es de similares características al de La Regadera I, aunque ligeramente menos importante. Puede ser interpretado igualmente como una villa romana, aunque con diferencias en cuanto a cronología. En el extremo Oeste se ha podido registrar la existencia de una zona con una concentración, en pequeña densidad, de materiales únicamente de tradición ibérica. Estos materiales están acompañados de restos de estructuras, principalmente un conjunto de posibles apoyos de columna.

En el resto de la superficie delimitada la cerámica detectada es plenamente de cronología imperial, con abundancia de *Terra Sigillata Hispanica* (gran variedad de formas), cerámica común oxidante, ánforas y cerámica africana de cocina. En los puntos de máxima concentración de materiales, éstos aparecen en contextos de manchas de ceniza.

Aunque más difíciles de detectar debido a una presencia mayor de vegetación, han podido registrarse alineaciones de muros similares a las existentes en La Regadera I, en este caso apareciendo trazados de muros incluso en los caminos de los alrededores. La falta de visibilidad ha impedido como en el caso de la otra villa realizar un levantamiento detallado del trazado de los muros.

La diferenciación de materiales de distintas cronologías por zonas permite plantear la hipótesis de una primera fase de ocupación, constituida por un asentamiento ibérico de pequeño tamaño sobre el que tiempo después se construiría una villa de época romana imperial

Justificación del entorno de Protección

Si bien la zona nuclear del yacimiento se encuentra en término municipal de Belchite, parte de la extensión por su límite Norte ocupa parcelas pertenecientes al Término municipal de Mediana de Aragón. El carácter unitario del yacimiento aconseja realizar un entorno de protección único.

Cronología

S. II a.C - S. III d.C.

Contexto Histórico/Cultural

Ibérico
Romano

Bibliografía

Inédito. Localizado por encuesta oral.

DELIMITACIÓN DE YACIMIENTOS ARQUEOLÓGICOS PARA SU
INCLUSIÓN EN EL CATÁLOGO DE PGOU DE
BELCHITE (ZARAGOZA)



Ficha de Bienes Arqueológicos

RIESGOS

Estado de Conservación

Bueno, aunque parcialmente erosionado y muy cubierto por vegetación según zonas.

Daños y afecciones

Erosión

Expolio. Se han detectado numerosas zanjas y hoyos de clandestinos.

Riesgos Potenciales

Expolio

Uso Actual

Improductivo

CONDICIONES DE INTERVENCIÓN

Medidas Generales

*La concesión de licencia de obras y autorizaciones municipales de proyectos a ejecutar en las áreas delimitadas como yacimientos arqueológicos, estará subordinada a la obtención de **Autorización del Director General responsable de Patrimonio Cultural** relativa al proyecto en cuestión según lo establecido en la Ley 3/1999.*

Medidas Específicas

Prospección intensiva.

Registro completo de estructuras en superficie.

Excavación arqueológica en extensión.

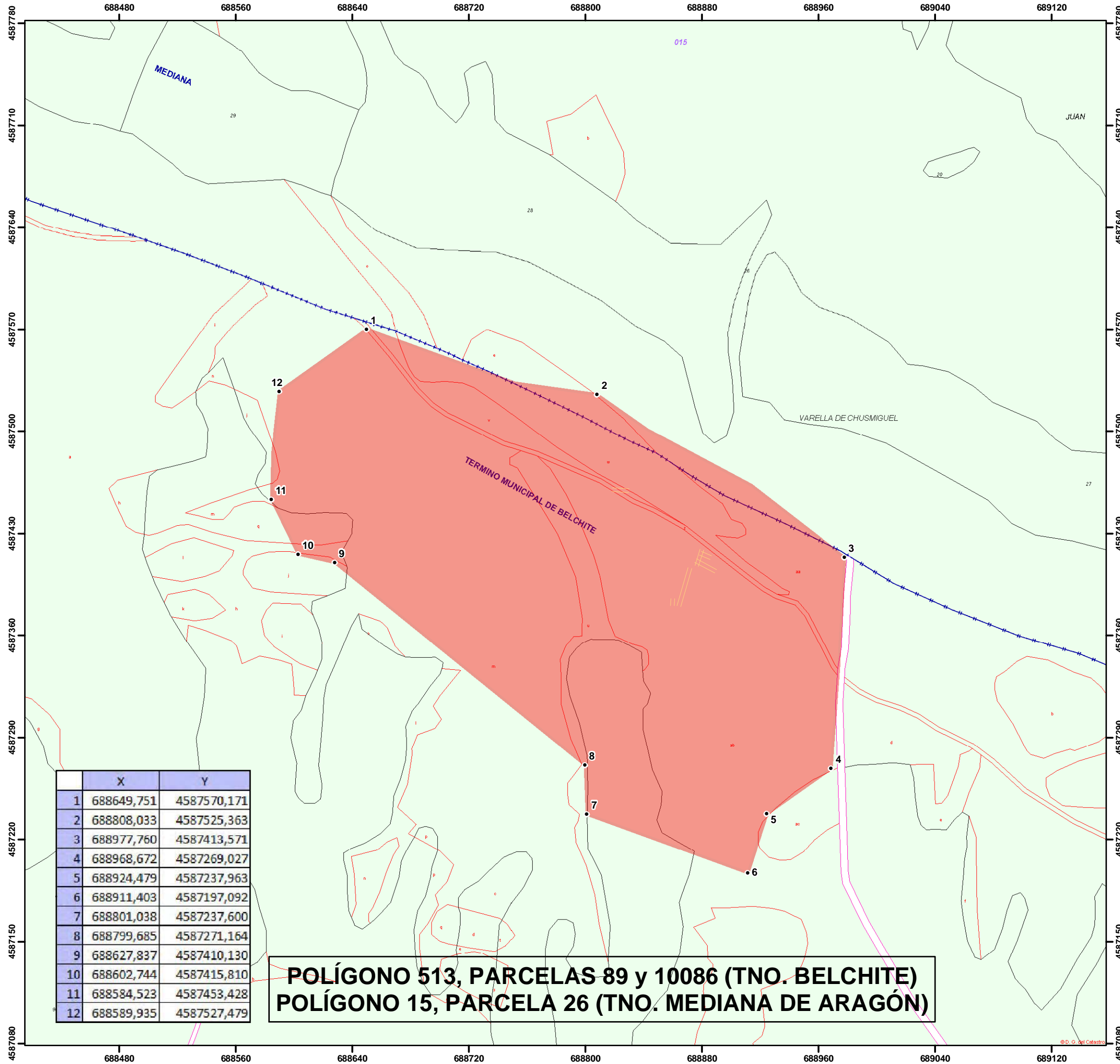
OBSERVACIONES E INCIDENCIAS

El yacimiento se extiende parcialmente en el término de Mediana de Aragón

Referencias catastrales en Término de Belchite: Polígono 513, Parcelas 89 y 10086

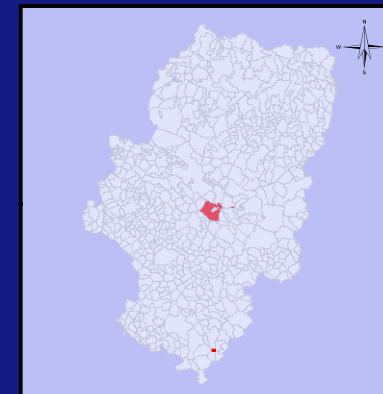
Referencias catastrales en Término de Mediana de Aragón: Polígono 15, Parcela 26

PLAN GENERAL DE ORDENACIÓN URBANA DE BELCHITE (ZARAGOZA) CATÁLOGO DE YACIMIENTOS ARQUEOLÓGICOS



	X	Y
1	688649,751	4587570,171
2	688808,033	4587525,363
3	688977,760	4587413,571
4	688968,672	4587269,027
5	688924,479	4587237,963
6	688911,403	4587197,092
7	688801,038	4587237,600
8	688799,685	4587271,164
9	688627,837	4587410,130
10	688602,744	4587415,810
11	688584,523	4587453,428
12	688589,935	4587527,479

**POLÍGONO 513, PARCELAS 89 y 10086 (TNO. BELCHITE)
POLÍGONO 15, PARCELA 26 (TNO. MEDIANA DE ARAGÓN)**



Ubicación.



Legenda

- Inscripción
- Cueva
- Sillar
- Tumbas
- Pavimento
- trinchera
- Estructura Hidraulica
- parapeto piedra
- Muro
- Estructura Hormigon
- Yacimiento
- Zona Prospectada

Escala 1:2500

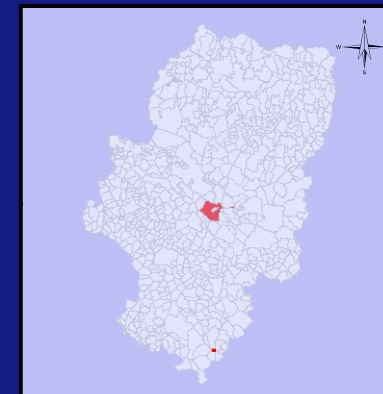
0 12.5 25 50 Metros
European Datum ED50
Sistema de Proyección UTM 30N

TITULO DEL PLANO
**1-ARQ-ZAR-022-045-057
LA REGADERA II**

Fecha: Octubre 2010

elaborado por:

PLAN GENERAL DE ORDENACIÓN URBANA DE BELCHITE (ZARAGOZA)
CATÁLOGO DE YACIMIENTOS ARQUEOLÓGICOS



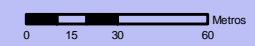
Ubicación.



Leyenda

- Yacimiento
- ▨ Zona Prospectada
- Estructura Hormigon
- trinchera
- Estructura Hidraulica
- parapeto piedra
- Muro
- <all other values>
- Inscripcion
- △ Cueva
- Sillar
- ⊞ Tumbas
- ⊞ Pavimento

Escala 1:2.500



European Datum ED50
Sistema de Proyección UTM 30N

TITULO DEL PLANO

1-ARQ-ZAR-022-045-057
LA REGADERA II

Fecha: Octubre 2010



elaborado por:

DELIMITACIÓN DE YACIMIENTOS ARQUEOLÓGICOS PARA SU
INCLUSIÓN EN EL CATÁLOGO DE PGOU DE
BELCHITE (ZARAGOZA)



Ficha de Bienes Arqueológicos

DESCRIPCIÓN

Descripción

El yacimiento se localiza en la partida de La Regadera, a 10 km al Norte del casco urbano de Belchite, junto al conjunto de Refugios de la Guerra Civil de La Regadera, junto a la Cañada Real de las Moreras. Durante los trabajos de registro de ese conjunto de refugios se localizó en sus inmediaciones una concentración de cerámica romana que indicaba la presencia de una ocupación de esa cronología. Aunque en pequeña densidad, se ha detectado en el camino y su entorno inmediato la presencia de fragmentos de *Terra Sigillata Hispanica* y cerámica común oxidante. No hay constancia de la existencia de estructuras.

El yacimiento puede interpretarse con un pequeño asentamiento de cronología imperial, probablemente vinculado con alguna de las *villae* del entorno.

Justificación del entorno de Protección

Cronología

Siglo I-II d.C.

Contexto Histórico/Cultural

Romano

Bibliografía

Inédito

DELIMITACIÓN DE YACIMIENTOS ARQUEOLÓGICOS PARA SU
INCLUSIÓN EN EL CATÁLOGO DE PGOU DE
BELCHITE (ZARAGOZA)



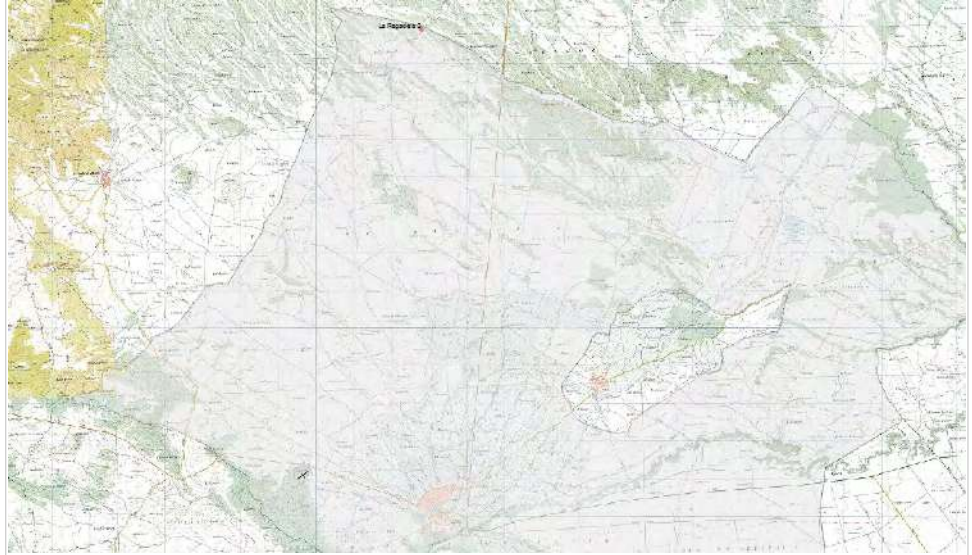
Ficha de Bienes Arqueológicos

DATOS CARTOGRÁFICOS


Coordenadas Área Protección

Num	X	Y
1	687767,013	4587867,108
2	687815,033	4587908,091
3	687821,823	4587897,022
4	687820,816	4587865,350
5	687813,273	4587854,791
6	687780,931	4587860,859
7	687768,023	4587861,326

Ubicación Topográfica



DOCUMENTACIÓN GRÁFICA



Materiales de superficie

Coordenada Punto Central

X	Y	Z
687806,128	4587882,484	460

Superficie (m²):

Yacimiento

DELIMITACIÓN DE YACIMIENTOS ARQUEOLÓGICOS PARA SU
INCLUSIÓN EN EL CATÁLOGO DE PGOU DE
BELCHITE (ZARAGOZA)



Ficha de Bienes Arqueológicos

RIESGOS

Estado de Conservación

Regular, erosionado y bastante alterado. Escaso material en superficie

Daños y afecciones

Erosión

Riesgos Potenciales

Erosión

Uso Actual

Improductivo

CONDICIONES DE INTERVENCIÓN

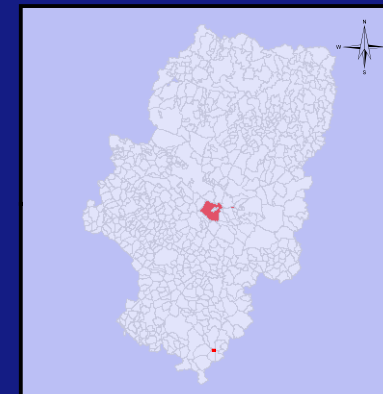
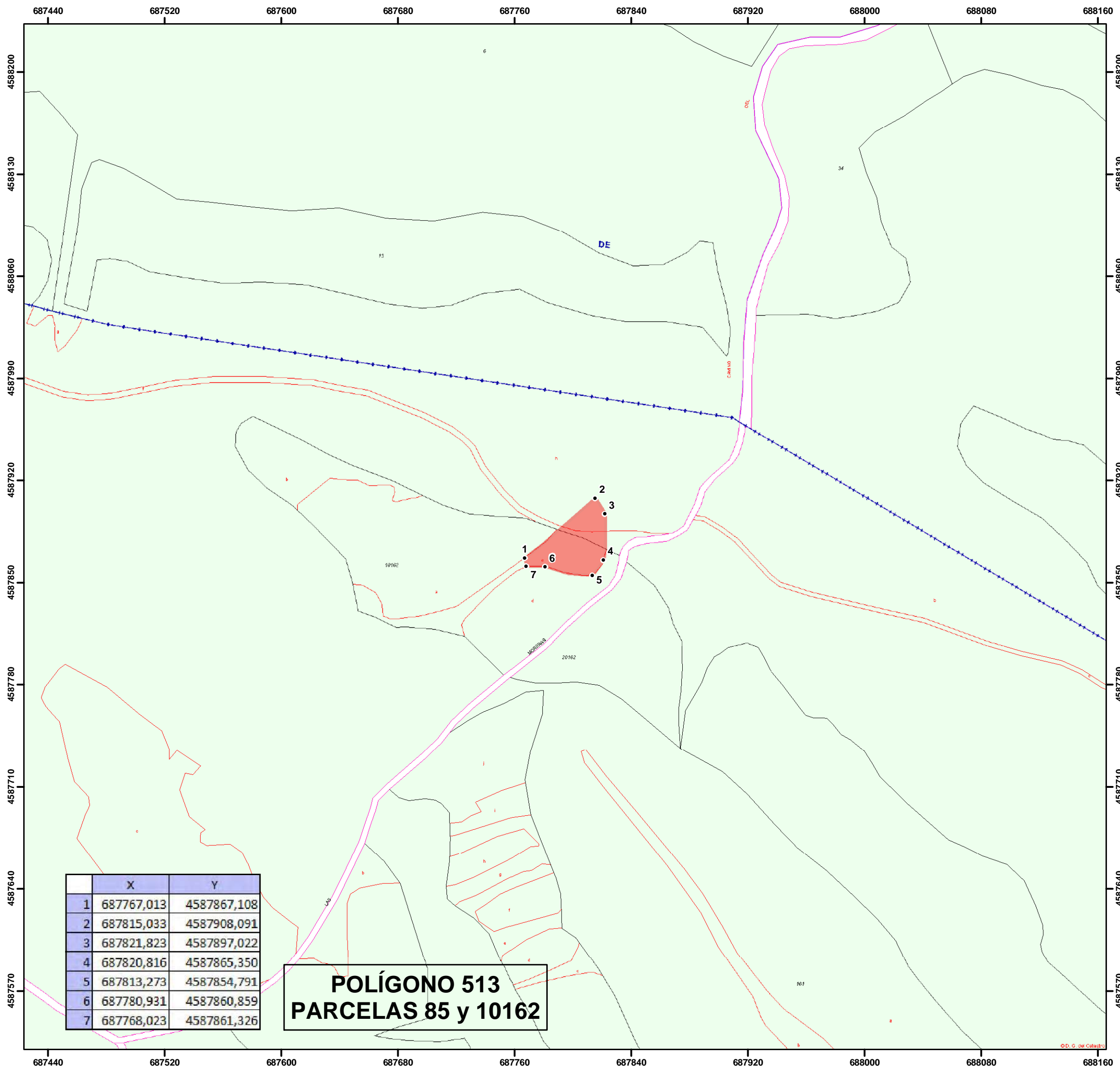
Medidas Generales

*La concesión de licencia de obras y autorizaciones municipales de proyectos a ejecutar en las áreas delimitadas como yacimientos arqueológicos, estará subordinada a la obtención de **Autorización del Director General responsable de Patrimonio Cultural** relativa al proyecto en cuestión según lo establecido en la Ley 3/1999.*

Medidas Específicas

OBSERVACIONES E INCIDENCIAS

**PLAN GENERAL DE ORDENACIÓN URBANA DE BELCHITE (ZARAGOZA)
CATÁLOGO DE YACIMIENTOS ARQUEOLÓGICOS**



Ubicación.



Leyenda

- Yacimiento
- Zona Prospectada
- Estructura Hormigon
- trinchera
- Estructura Hidraulica
- parapeto piedra
- Muro
- <all other values>
- Inscripcion
- △ Cueva
- Sillar
- Tumbas
- Pavimento

Escala 1:2.500

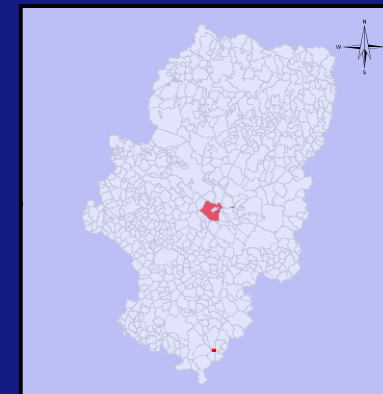
European Datum ED50
Sistema de Proyección UTM 30N

TITULO DEL PLANO
**1-ARQ-ZAR-022-045-058
LA REGADERA III**

Fecha: Octubre 2010

elaborado por:

**PLAN GENERAL DE ORDENACIÓN URBANA DE BELCHITE (ZARAGOZA)
CATÁLOGO DE YACIMIENTOS ARQUEOLÓGICOS**



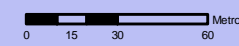
Ubicación.



Leyenda

- Yacimiento
- ▨ Zona Prospectada
- Estructura Hormigon
- trinchera
- Estructura Hidraulica
- parapeto piedra
- Muro
- <all other values>
- Inscripcion
- ▲ Cueva
- Sillar
- Tumbas
- Pavimento

Escala 1:2.500



European Datum ED50
Sistema de Proyección UTM 30N

TITULO DEL PLANO

**1-ARQ-ZAR-022-045-058
LA REGADERA III**

Fecha: Octubre 2010



DELIMITACIÓN DE YACIMIENTOS ARQUEOLÓGICOS PARA SU
INCLUSIÓN EN EL CATÁLOGO DE PGOU DE
BELCHITE (ZARAGOZA)



Ficha de Bienes Arqueológicos

DESCRIPCIÓN

Descripción

El yacimiento se localiza en la extensa partida de La Regadera, a 10 km al Norte del casco urbano de Belchite, en las inmediaciones del corral de la Colorcha, en un entorno estepario y erosionado con abundante vegetación de monte bajo.

La información recogida en los informes de prospección realizados por xxxxxxxxx apuntaban la existencia, sin precisar ubicación, de posibles yacimientos en el entorno del corral. La prospección realizada por esta intervención no ha permitido confirmar ninguno de los elementos insinuados en ese informe, aunque si localizar nuevos yacimientos, como son el caso de La Regadera IV y V.

En un entorno fuertemente erosionado se localizó una concentración de material muy fragmentado, en escasa densidad, con ejemplos de cerámica a mano de la Edad del Bronce.

La presencia de estos restos cerámicos puede ser indicativo de un pequeño asentamiento de esa cronología en este paraje. No se han localizado restos de estructuras.

Justificación del entorno de Protección

Cronología

Bronce Medio-Final

Contexto Histórico/Cultural

Edad del Bronce

Bibliografía

DELIMITACIÓN DE YACIMIENTOS ARQUEOLÓGICOS PARA SU
INCLUSIÓN EN EL CATÁLOGO DE PGOU DE
BELCHITE (ZARAGOZA)



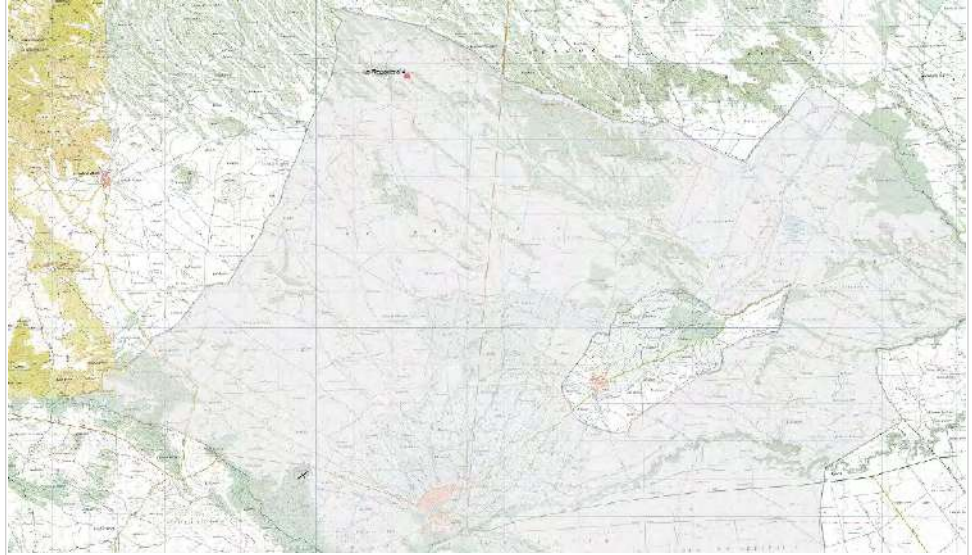
Ficha de Bienes Arqueológicos

DATOS CARTOGRÁFICOS

Coordenadas Área Protección

Num	X	Y
1	687428,214	4586713,757
2	687440,567	4586703,298
3	687464,326	4586640,878
4	687475,425	4586628,834
5	687462,74	4586623,124
6	687393,357	4586619,644
7	687370,868	4586629,152

Ubicación Topográfica



DOCUMENTACIÓN GRÁFICA



Materiales de superficie

Coordenada Punto Central

X	Y	Z
687421,480	4586652,472	460

Superficie (m²):

Yacimiento

DELIMITACIÓN DE YACIMIENTOS ARQUEOLÓGICOS PARA SU
INCLUSIÓN EN EL CATÁLOGO DE PGOU DE
BELCHITE (ZARAGOZA)



Ficha de Bienes Arqueológicos

RIESGOS

Estado de Conservación

Malo, escasos restos en superficie

Daños y afecciones

Erosión, cubierto por vegetación

Riesgos Potenciales

Erosión.

Uso Actual

Improductivo

CONDICIONES DE INTERVENCIÓN

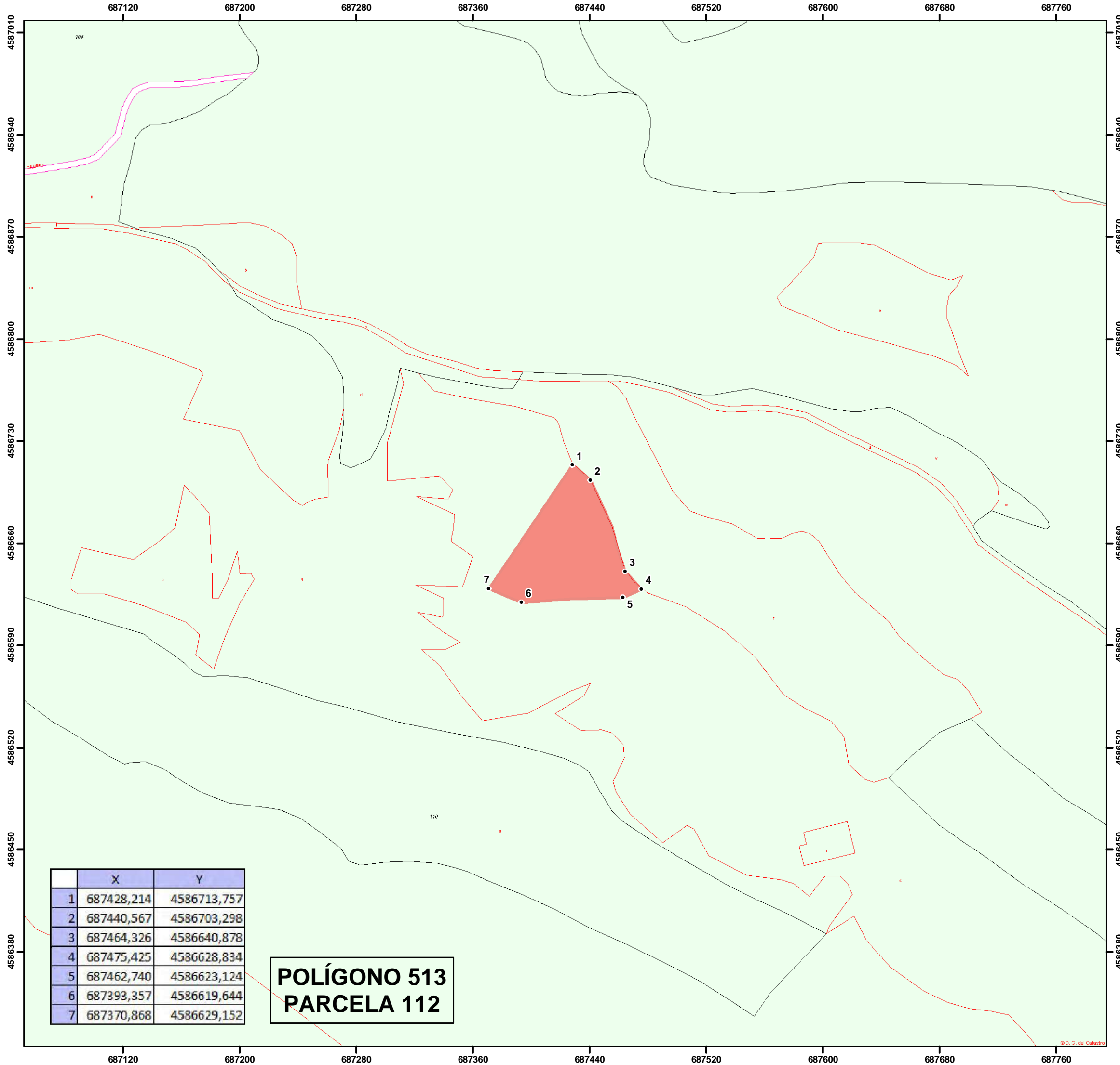
Medidas Generales

*La concesión de licencia de obras y autorizaciones municipales de proyectos a ejecutar en las áreas delimitadas como yacimientos arqueológicos, estará subordinada a la obtención de **Autorización del Director General responsable de Patrimonio Cultural** relativa al proyecto en cuestión según lo establecido en la Ley 3/1999.*

Medidas Específicas

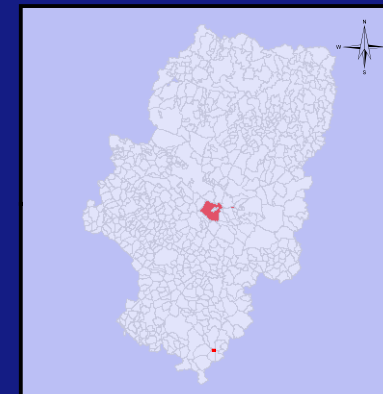
OBSERVACIONES E INCIDENCIAS

**PLAN GENERAL DE ORDENACIÓN URBANA DE BELCHITE (ZARAGOZA)
CATÁLOGO DE YACIMIENTOS ARQUEOLÓGICOS**

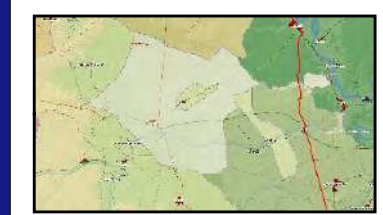


	X	Y
1	687428,214	4586713,757
2	687440,567	4586703,298
3	687464,326	4586640,878
4	687475,425	4586628,834
5	687462,740	4586623,124
6	687393,357	4586619,644
7	687370,868	4586629,152

**POLÍGONO 513
PARCELA 112**



Ubicación.



Leyenda

- Yacimiento
- Zona Prospectada
- Estructura Hormigon
- trinchera
- Estructura Hidraulica
- parapeto piedra
- Muro
- Inscripcion
- Cueva
- Sillar
- Tumbas
- Pavimento

Escala 1:2.500

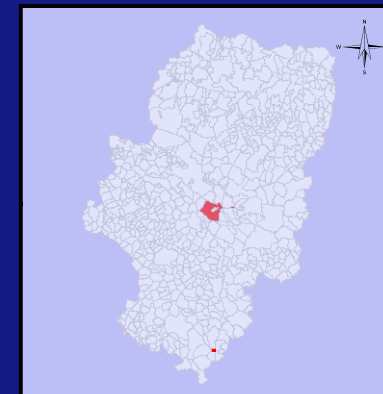
European Datum ED50
Sistema de Proyección UTM 30N

TITULO DEL PLANO
**1-ARQ-ZAR-022-045-059
LA REGADERA IV**

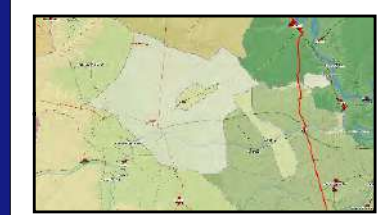
Fecha: Octubre 2010

elaborado por:

PLAN GENERAL DE ORDENACIÓN URBANA DE BELCHITE (ZARAGOZA)
CATÁLOGO DE YACIMIENTOS ARQUEOLÓGICOS



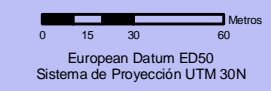
Ubicación.



Leyenda

- Yacimiento
- Zona Prospectada
- Estructura Hormigon
- trinchera
- Estructura Hidraulica
- parapeto piedra
- Muro
- Inscripcion
- Cueva
- Sillar
- Tumbas
- Pavimento

Escala 1:2.500



European Datum ED50
Sistema de Proyección UTM 30N

TITULO DEL PLANO

1-ARQ-ZAR-022-045-059
LA REGADERA IV

Fecha: Octubre 2010

elaborado por:

DELIMITACIÓN DE YACIMIENTOS ARQUEOLÓGICOS PARA SU
INCLUSIÓN EN EL CATÁLOGO DE PGOU DE
BELCHITE (ZARAGOZA)



Ficha de Bienes Arqueológicos

DESCRIPCIÓN

Descripción

El yacimiento se localiza en la extensa partida de La Regadera, a 10 km al Norte del casco urbano de Belchite, en las inmediaciones del yacimiento de La Regadera IV, en un entorno estepario y erosionado con abundante vegetación de monte bajo.

La información recogida en los informes de prospección realizados por xxxxxxxxx apuntaban la existencia, sin precisar ubicación, de posibles yacimientos en el entorno del corral de la Colorcha. La prospección realizada por esta intervención no ha permitido confirmar ninguno de los elementos insinuados en ese informe, aunque si localizar nuevos yacimientos, como son el caso de La Regadera IV y V.

En una zona no cultivada han sido localizados abundantes fragmentos de cerámica a mano, muy fragmentados, así como varios fragmentos líticos posiblemente trabajados, entre los que destaca una lámina sin retocar, y fragmentos de bronce. No se han localizado estructuras asociadas.

Aunque es difícil de precisar, es posible plantear la hipótesis de una zona de ocupación de cronologías eneolíticas finales-Edad del Bronce. Estando este yacimiento posiblemente relacionado con el de La Regadera IV.

Justificación del entorno de Protección

Cronología 2500-2000 a.C.

Contexto Histórico/Cultural Eneolítico
Edad del Bronce

Bibliografía

Inédito

DELIMITACIÓN DE YACIMIENTOS ARQUEOLÓGICOS PARA SU
INCLUSIÓN EN EL CATÁLOGO DE PGOU DE
BELCHITE (ZARAGOZA)



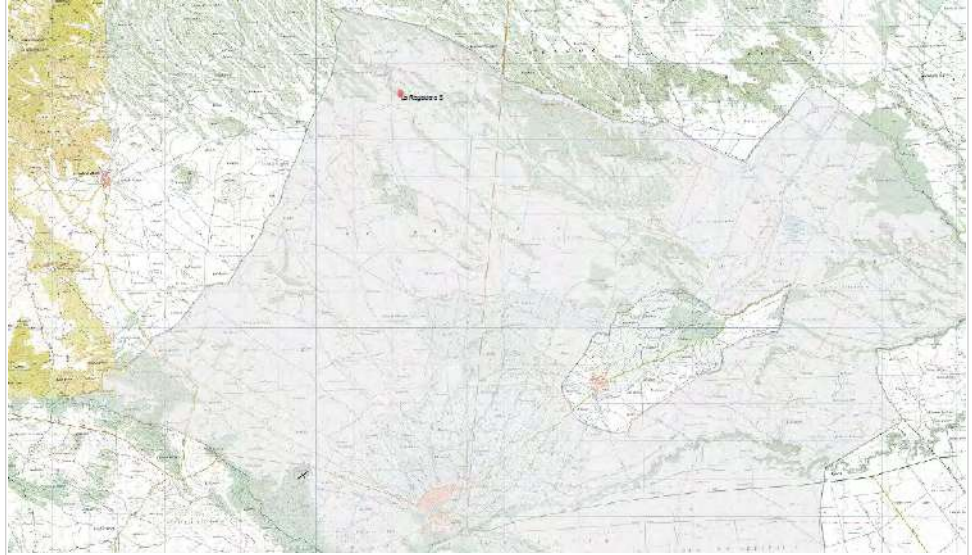
Ficha de Bienes Arqueológicos

DATOS CARTOGRÁFICOS

Coordenadas Área Protección

Num	X	Y
1	687218,822	4586254,708
2	687280,382	4586239,159
3	687256,75	4586109,204
4	687209,477	4586119,773

Ubicación Topográfica



DOCUMENTACIÓN GRÁFICA



Materiales líticos



Lámina de sílex sin retocar

Coordenada Punto Central

X	Y	Z
687239,519	4586178,740	430

Superficie (m²):

Yacimiento

DELIMITACIÓN DE YACIMIENTOS ARQUEOLÓGICOS PARA SU
INCLUSIÓN EN EL CATÁLOGO DE PGOU DE
BELCHITE (ZARAGOZA)



Ficha de Bienes Arqueológicos

RIESGOS

Estado de Conservación

Regular, entorno erosionado, aunque con presencia de densidades considerables de materiales en superficie

Daños y afecciones

Erosión

Riesgos Potenciales

Erosión.

Uso Actual

Improductivo

CONDICIONES DE INTERVENCIÓN

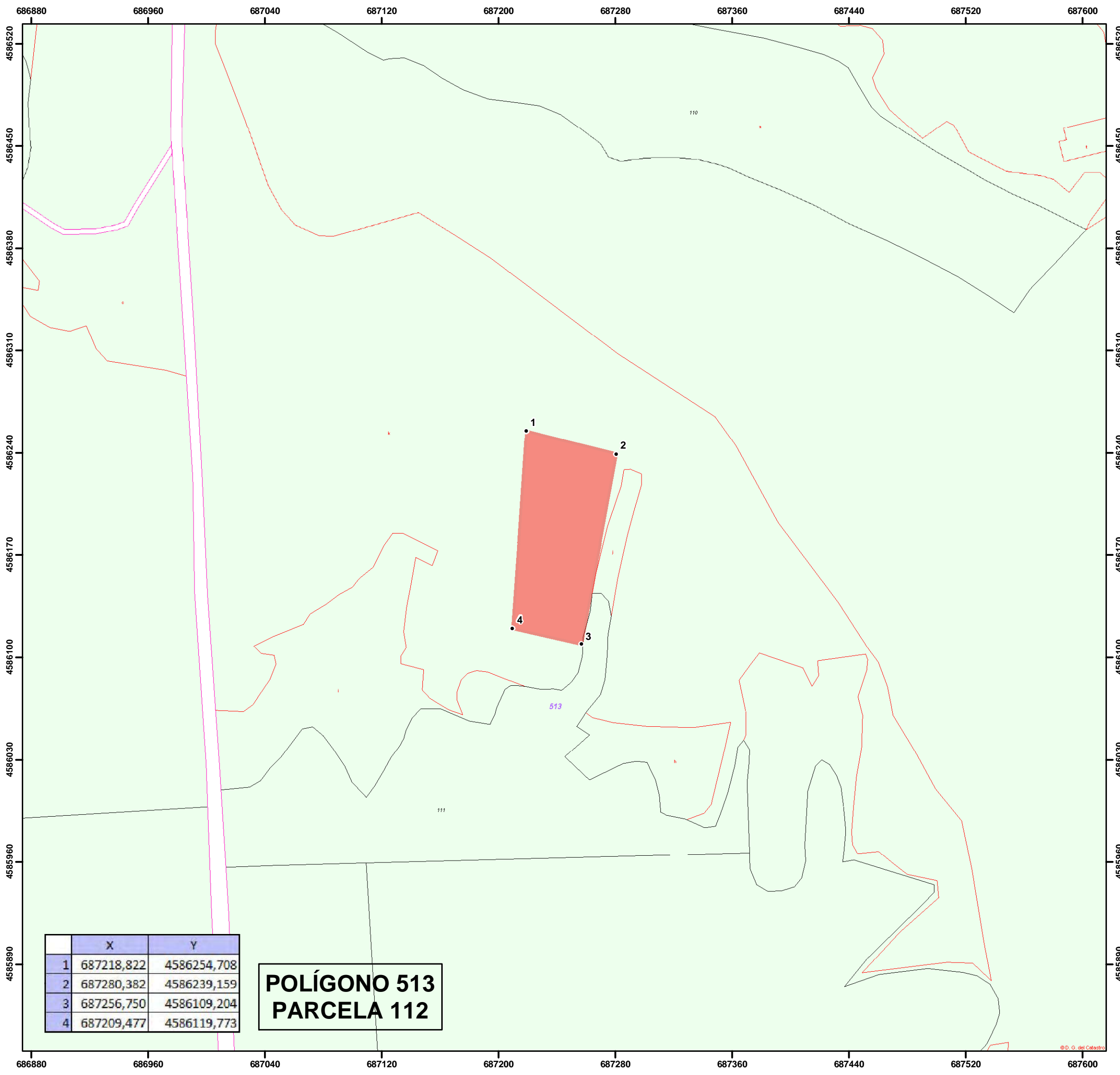
Medidas Generales

*La concesión de licencia de obras y autorizaciones municipales de proyectos a ejecutar en las áreas delimitadas como yacimientos arqueológicos, estará subordinada a la obtención de **Autorización del Director General responsable de Patrimonio Cultural** relativa al proyecto en cuestión según lo establecido en la Ley 3/1999.*

Medidas Específicas

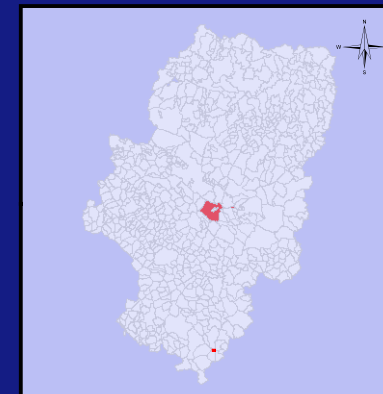
OBSERVACIONES E INCIDENCIAS

PLAN GENERAL DE ORDENACIÓN URBANA DE BELCHITE (ZARAGOZA)
CATÁLOGO DE YACIMIENTOS ARQUEOLÓGICOS



	X	Y
1	687218,822	4586254,708
2	687280,382	4586239,159
3	687256,750	4586109,204
4	687209,477	4586119,773

**POLÍGONO 513
PARCELA 112**



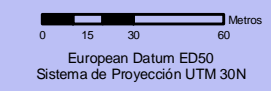
Ubicación.



Leyenda

- Yacimiento
- ▨ Zona Prospectada
- Estructura Hormigon
- trinchera
- Estructura Hidraulica
- parapeto piedra
- Muro
- Inscripcion
- ▲ Cueva
- Sillar
- Tumbas
- Pavimento

Escala 1:2.500



European Datum ED50
Sistema de Proyección UTM 30N

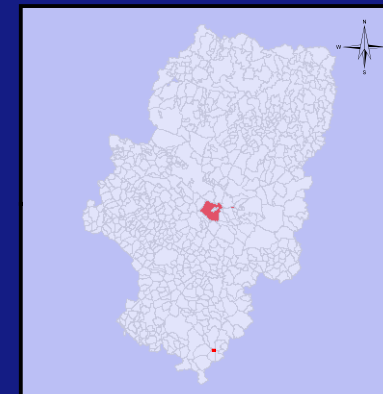
TITULO DEL PLANO

**1-ARQ-ZAR-022-045-060
LA REGADERA V**

Fecha: Octubre 2010

elaborado por:

**PLAN GENERAL DE ORDENACIÓN URBANA DE BELCHITE (ZARAGOZA)
CATÁLOGO DE YACIMIENTOS ARQUEOLÓGICOS**



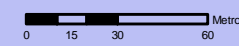
Ubicación.



Leyenda

- Yacimiento
- ▨ Zona Prospectada
- Estructura Hormigon
- trinchera
- Estructura Hidraulica
- parapeto piedra
- Muro
- Inscripcion
- ▲ Cueva
- Sillar
- Tumbas
- Pavimento

Escala 1:2.500



European Datum ED50
Sistema de Proyección UTM 30N

TITULO DEL PLANO

**1-ARQ-ZAR-022-045-060
LA REGADERA V**

Fecha: Octubre 2010

elaborado por:

DELIMITACIÓN DE YACIMIENTOS ARQUEOLÓGICOS PARA SU
INCLUSIÓN EN EL CATÁLOGO DE PGOU DE
BELCHITE (ZARAGOZA)



Ficha de Bienes Arqueológicos

DENOMINACIÓN

Código del Yacimiento

1-ARQ-ZAR-022-045-061

Nombre del Yacimiento

NECRÓPOLIS LOMA DE CASTRO

Topónimos Asociados

LOCALIZACIÓN

Provincia

ZARAGOZA

Municipio

BELCHITE

Comarca

CAMPO DE BELCHITE

Localidad

BELCHITE

Emplazamiento urbano

Emplazamiento rústico

Polígono	Parcela	Polígono	Parcela
507	30042		

Titularidad



Vista general del yacimiento



PROTECCIÓN

Grado de Protección Yacimiento Arqueológico

Protección (Ley 3/1999) Yacimiento Arqueológico

Calificación del Suelo No Urbanizable Especial

**DELIMITACIÓN DE YACIMIENTOS ARQUEOLÓGICOS PARA SU
INCLUSIÓN EN EL CATÁLOGO DE PGOU DE
BELCHITE (ZARAGOZA)**



Ficha de Bienes Arqueológicos

DESCRIPCIÓN

Descripción

Durante las prospecciones realizadas en el entorno de la Loma de Castro para delimitar con exactitud la extensión del yacimiento en la zona de llano fuera del núcleo elevado del cabezo se detectó en un sector cercano, 300 m al Noreste, en la ladera de una pequeña elevación de forma irregular, casi completamente roturada por campos de cultivo, una serie de elementos que pueden ser interpretados como estructuras funerarias.

El sector, que comprende escasamente la linde del campo en el momento anterior a comenzar el cortado de la pendiente de la elevación, se encuentra fuertemente enmascarado por vegetación, movimientos de tierra de las roturaciones y sobre todo, piedras y cantos extraídos del subsuelo durante las labores de labranza. Sin embargo, entre esas acumulaciones de cantos, han podido discriminarse una serie de ellos que no han sido depositados de forma casual. Algunos de estos elementos, en un número posiblemente superior a la decena, presentan alineaciones y conexiones no casuales entre piedras, aparentemente seleccionadas, que forman estructuras de forma circular de algo más de 1 m de diámetro de media, algunos de ellos con espacios centrales igualmente delimitados. Estas estructuras pueden interpretarse como elementos funerarios, túmulos y cistas, que compondrían el área funeraria del poblado existente en la cercana Loma de Castro. La hipótesis de necrópolis se vio reforzada por la aparición de pequeñas concentraciones de fragmentos de cerámica a mano en el mismo entorno, los cuales podrían ser interpretados como partes de elementos de ajuar descontextualizados de sus tumbas.

La tipología de los enterramientos y el material registrado permitiría proponer una fase inicial de esta necrópolis para incluso momentos tan antiguos como el siglo VI a.C., perdurando probablemente con la vida del poblado hasta al menos el siglo III-II a.C.

Justificación del entorno de Protección

Adecuado a la zona en la que con mayor posibilidad puedan conservarse los enterramientos.

Cronología

Siglo VI-III a.C.?

Contexto Histórico/Cultural

Ibérico

Bibliografía

DELIMITACIÓN DE YACIMIENTOS ARQUEOLÓGICOS PARA SU INCLUSIÓN EN EL CATÁLOGO DE PGOU DE BELCHITE (ZARAGOZA)



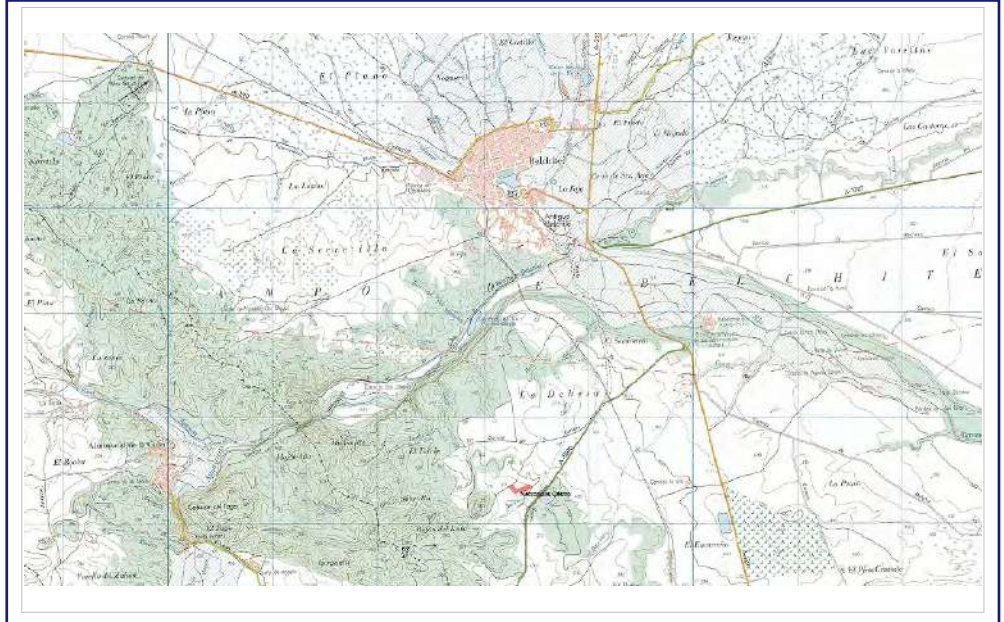
Ficha de Bienes Arqueológicos

DATOS CARTOGRÁFICOS

Coordenadas Área Protección

Num	X	Y
1	688256,639	4572349,468
2	688268,521	4572354,127
3	688314,421	4572313,821
4	688428,351	4572359,952
5	688446,992	4572343,876
6	688387,345	4572316,150
7	688289,024	4572296,579

Ubicación Topográfica



DOCUMENTACIÓN GRÁFICA



Coordenada Punto Central

X	Y	Z
688348,827	4572321,339	520

Superficie (m²):

Yacimiento

DELIMITACIÓN DE YACIMIENTOS ARQUEOLÓGICOS PARA SU
INCLUSIÓN EN EL CATÁLOGO DE PGOU DE
BELCHITE (ZARAGOZA)



Ficha de Bienes Arqueológicos

RIESGOS

Estado de Conservación

Regular, alterado por roturaciones agrícolas

Daños y afecciones

Erosión
Roturaciones agrícolas

Riesgos Potenciales

Erosión
Roturaciones agrícolas

Uso Actual

Improductivo

CONDICIONES DE INTERVENCIÓN

Medidas Generales

*La concesión de licencia de obras y autorizaciones municipales de proyectos a ejecutar en las áreas delimitadas como yacimientos arqueológicos, estará subordinada a la obtención de **Autorización del Director General responsable de Patrimonio Cultural** relativa al proyecto en cuestión según lo establecido en la Ley 3/1999.*

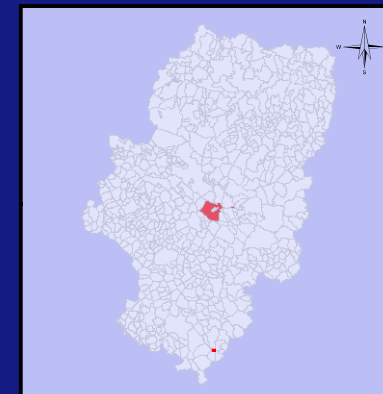
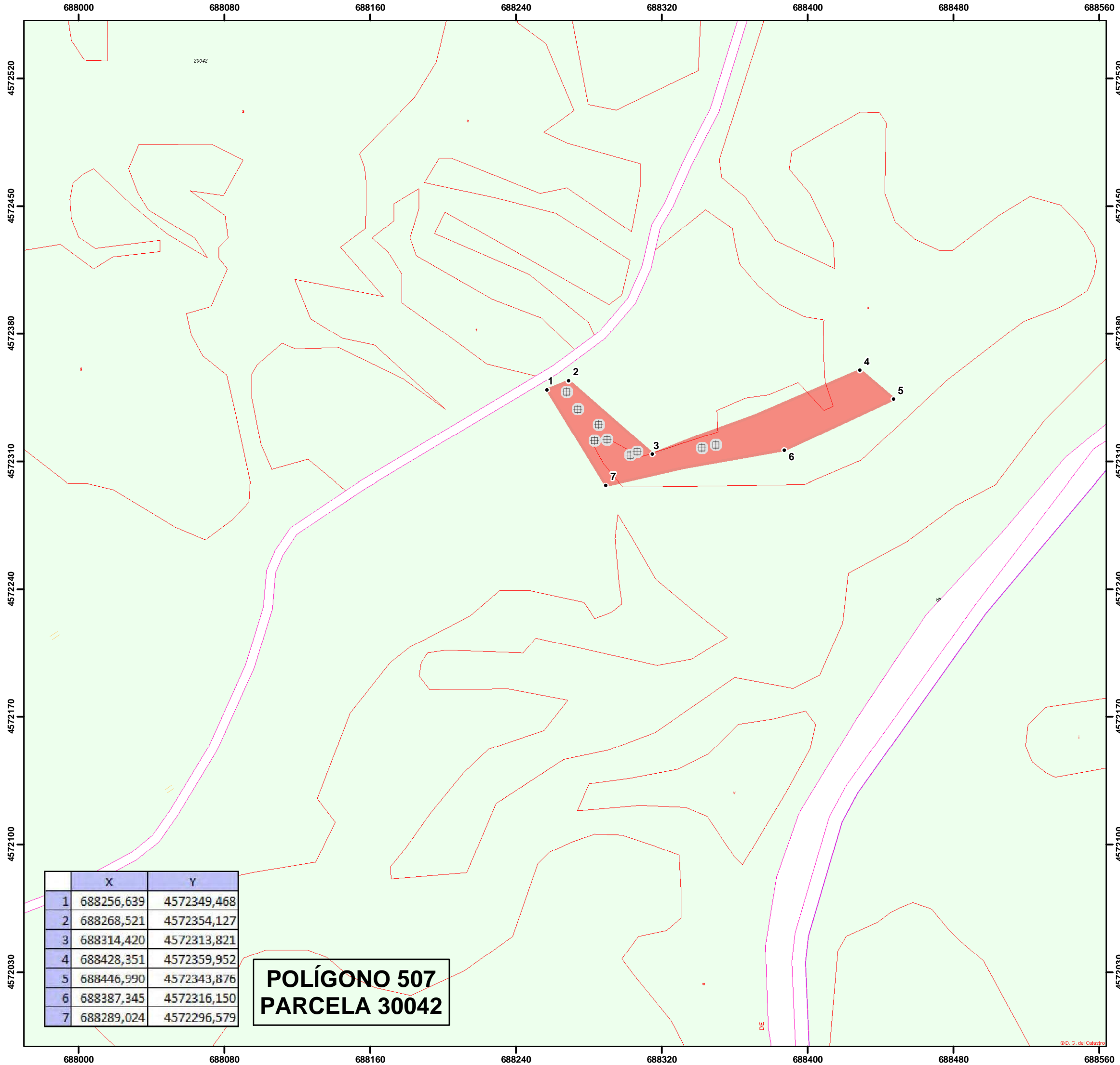
Medidas Específicas

Comprobación de la hipótesis.
Prospección detallada
Excavación estratigráfica

OBSERVACIONES E INCIDENCIAS

La delimitación de este yacimiento debe de ser considerada dentro de la categoría de hipótesis, ya que no ha podido realizarse una prospección detallada y específica sobre los restos encontrados que confirme completamente su condición de túmulos funerarios. No obstante, considerando la verosimilitud del registro realizado y la posibilidad de encontrarnos ante un elemento de importancia caso de ser una necrópolis, esta intervención ha optado por, preventivamente, delimitar el entorno y considerar el sitio como yacimiento.

**PLAN GENERAL DE ORDENACIÓN URBANA DE BELCHITE (ZARAGOZA)
CATÁLOGO DE YACIMIENTOS ARQUEOLÓGICOS**

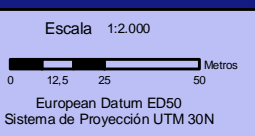


Ubicación.



Leyenda

- Yacimiento
- ▨ Zona Prospectada
- Estructura Hormigon
- trinchera
- Estructura Hidraulica
- parapeto piedra
- Muro
- Inscripcion
- ▲ Cueva
- Sillar
- Tumbas
- Pavimento



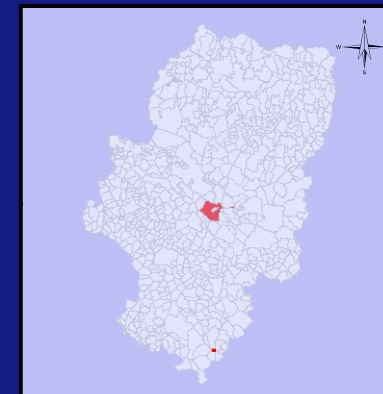
TITULO DEL PLANO

**1-ARQ-ZAR-022-045-061
NECRÓPOLIS
LOMA DE CASTRO**

Fecha: Octubre 2010

elaborado por:

PLAN GENERAL DE ORDENACIÓN URBANA DE BELCHITE (ZARAGOZA) CATÁLOGO DE YACIMIENTOS ARQUEOLÓGICOS



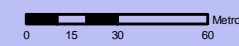
Ubicación.



Leyenda

- Yacimiento
- ▨ Zona Prospectada
- Estructura Hormigon
- trinchera
- Estructura Hidraulica
- parapeto piedra
- Muro
- Inscripcion
- ▲ Cueva
- Sillar
- Tumbas
- Pavimento

Escala 1:2.500



European Datum ED50
Sistema de Proyección UTM 30N

TITULO DEL PLANO

1-ARQ-ZAR-022-045-061
NECRÓPOLIS
LOMA DE CASTRO

Fecha: Octubre 2010

elaborado por:

**DELIMITACIÓN DE YACIMIENTOS ARQUEOLÓGICOS PARA SU
INCLUSIÓN EN EL CATÁLOGO DE PGOU DE
BELCHITE (ZARAGOZA)**



Ficha de Bienes Arqueológicos

DENOMINACIÓN

Código del Yacimiento	Nombre del Yacimiento
1-ARQ-ZAR-022-045-062	POSICIÓN CORRAL DE LA REGADERA I
Topónimos Asociados	

LOCALIZACIÓN


Provincia	Municipio
ZARAGOZA	BELCHITE
Comarca	Localidad
CAMPO DE BELCHITE	BELCHITE

Emplazamiento urbano

Emplazamiento rústico

Polígono	Parcela	Polígono	Parcela
513	112		

Titularidad



Restos de trazado de trinchera

PROTECCIÓN

Grado de Protección	Yacimiento Arqueológico
Protección (Ley 3/1999)	Yacimiento Arqueológico
Calificación del Suelo	No Urbanizable Especial

DELIMITACIÓN DE YACIMIENTOS ARQUEOLÓGICOS PARA SU
INCLUSIÓN EN EL CATÁLOGO DE PGOU DE
BELCHITE (ZARAGOZA)



Ficha de Bienes Arqueológicos

DESCRIPCIÓN

Descripción

Posición de la Guerra Civil que se localiza al Norte de Belchite, en la partida de La Regadera, junto al corral del mismo nombre. De este corral, que debió de ser utilizado como zona de vida y puesto de mando, parte en dirección Noroeste una línea de trinchera de comunicación con trazado en zig-zag que a lo largo de 300 m de desarrollo conecta con otro ramal transversal de 150 m y trazado similar que la cruza, formando una línea de frente, rematando un trazado general en forma de flecha.

El trazado de ambas líneas de trinchera está muy bien dibujados, pudiendo seguirse perfectamente el trazado, conservándose en su mayor parte anchuras de alrededor de 2 m de ancho por más de 1 m de alto. La conservación de este impactante conjunto de trincheras es razonablemente buena, a pesar de encontrarse parcialmente colmatadas por la erosión de los parapetos de tierra y cubiertas por vegetación.

La construcción de la posición puede ser datada en 1938, en un momento posterior a la ofensiva sobre Zaragoza (en este sector no se registraron combates en esas fechas), cuando las unidades acantonadas en la zona (posiblemente la 6 Brigada Mixta o incluso la Lincoln) reforzaron las posiciones del frente de Belchite ante el inminente avance de las tropas sublevadas.

La posición se encuentra a escasos 300 m de la Posición del Corral de La Regadera II.

Justificación del entorno de Protección

Restringido al trazado de la trinchera.

Cronología

1938

Contexto Histórico/Cultural

Guerra Civil

Bibliografía

Inédito

**DELIMITACIÓN DE YACIMIENTOS ARQUEOLÓGICOS PARA SU
INCLUSIÓN EN EL CATÁLOGO DE PGOU DE
BELCHITE (ZARAGOZA)**



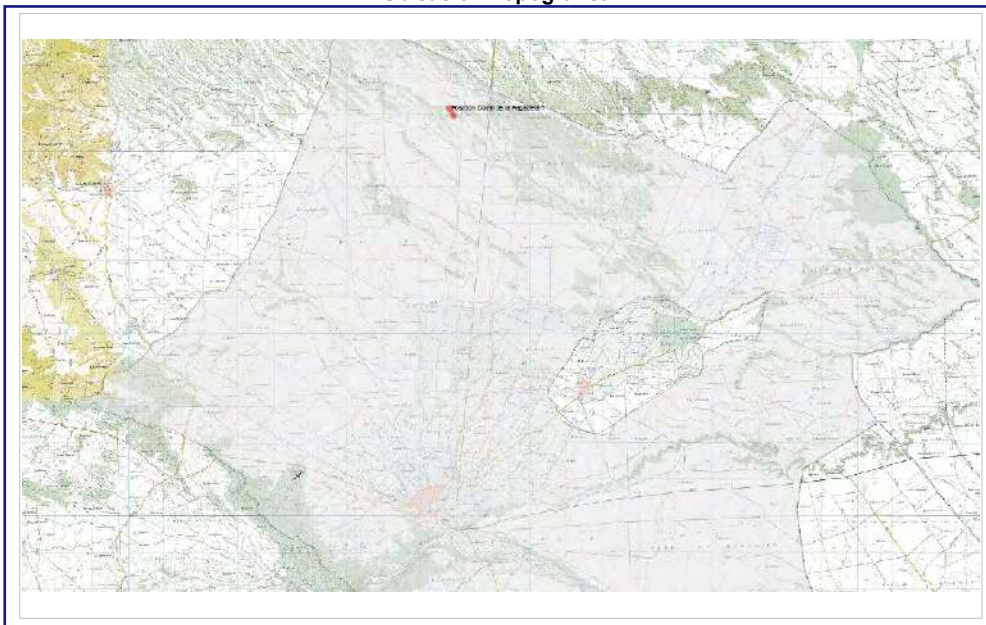
Ficha de Bienes Arqueológicos

DATOS CARTOGRÁFICOS

Coordenadas Área Protección

Num	X	Y
1	688797,559	4586090,298
2	688778,903	4586180,060
3	688803,732	4586201,018
4	688891,678	4586192,507
5	688894,751	4586177,584
6	688833,784	4586178,193
7	688961,515	4585968,460
8	688986,287	4585904,769
9	688953,058	4585899,594
10	688873,833	4586029,669
11	688819,473	4586158,766
12	688806,58	4586162,029
13	688820,562	4586097,694

Ubicación Topográfica



DOCUMENTACIÓN GRÁFICA



Tramo de trinchera bien conservado



Intersección de tramos de trinchera

Coordenada Punto Central

X	Y	Z
688879,294	4586051,624	415

Superficie (m²):

Yacimiento

DELIMITACIÓN DE YACIMIENTOS ARQUEOLÓGICOS PARA SU
INCLUSIÓN EN EL CATÁLOGO DE PGOU DE
BELCHITE (ZARAGOZA)



Ficha de Bienes Arqueológicos

RIESGOS

Estado de Conservación

Bueno. Trazados bien conservados, con erosión moderada.

Daños y afecciones

Erosión, colmatación, crecimiento de vegetación.

Riesgos Potenciales

Erosión, roturaciones agrícolas.

Uso Actual

Improductivo

CONDICIONES DE INTERVENCIÓN

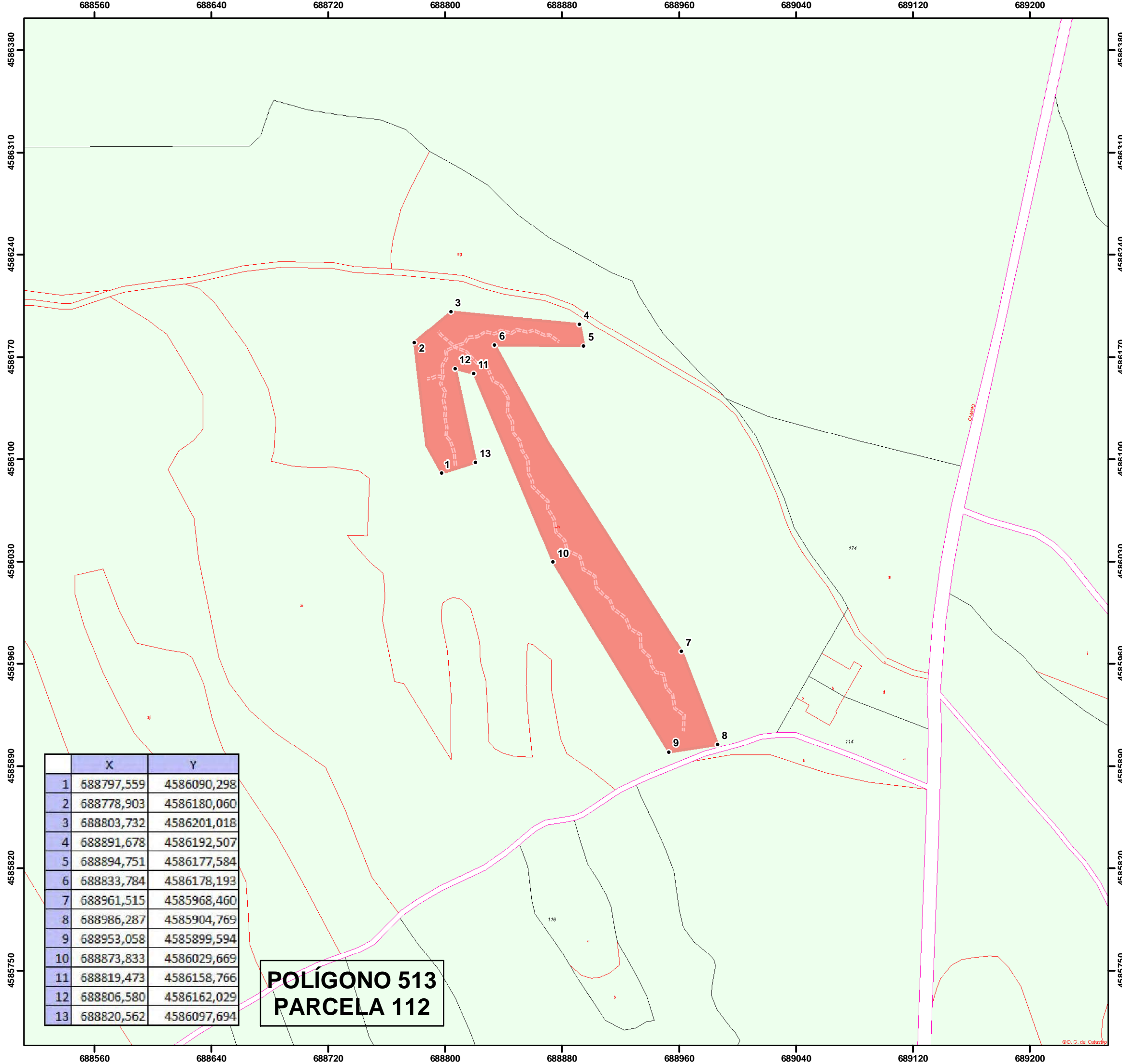
Medidas Generales

*La concesión de licencia de obras y autorizaciones municipales de proyectos a ejecutar en las áreas delimitadas como yacimientos arqueológicos, estará subordinada a la obtención de **Autorización del Director General responsable de Patrimonio Cultural** relativa al proyecto en cuestión según lo establecido en la Ley 3/1999.*

Medidas Específicas

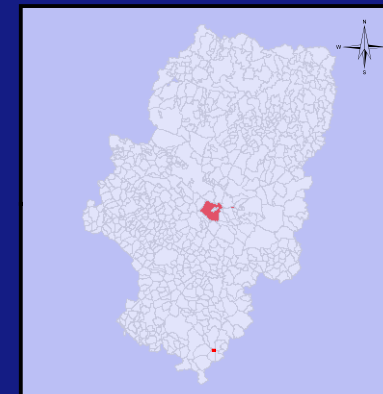
OBSERVACIONES E INCIDENCIAS

PLAN GENERAL DE ORDENACIÓN URBANA DE BELCHITE (ZARAGOZA) CATÁLOGO DE YACIMIENTOS ARQUEOLÓGICOS



	X	Y
1	688797,559	4586090,298
2	688778,903	4586180,060
3	688803,732	4586201,018
4	688891,678	4586192,507
5	688894,751	4586177,584
6	688833,784	4586178,193
7	688961,515	4585968,460
8	688986,287	4585904,769
9	688953,058	4585899,594
10	688873,833	4586029,669
11	688819,473	4586158,766
12	688806,580	4586162,029
13	688820,562	4586097,694

**POLÍGONO 513
PARCELA 112**



Ubicación.



Leyenda

- Yacimiento
- Zona Prospectada
- Estructura Hormigon
- trinchera
- Estructura Hidraulica
- parapeto piedra
- Muro
- o Inscripcion
- Cueva
- Sillar
- Tumbas
- Pavimento

Escala 1:2.500

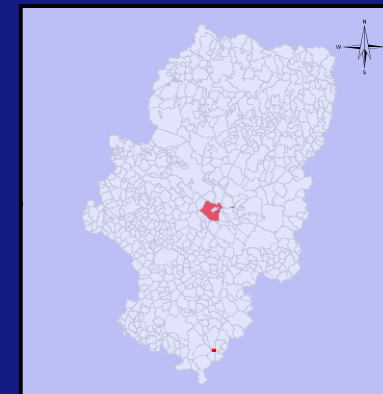
European Datum ED50
Sistema de Proyección UTM 30N

TITULO DEL PLANO
1-ARQ-ZAR-022-045-062
**POSICIÓN CORRAL
DE LA REGADERA I**

Fecha: Octubre 2010

elaborado por:

**PLAN GENERAL DE ORDENACIÓN URBANA DE BELCHITE (ZARAGOZA)
CATÁLOGO DE YACIMIENTOS ARQUEOLÓGICOS**



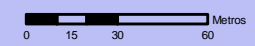
Ubicación.



Leyenda

- Yacimiento
- ▨ Zona Prospectada
- Estructura Hormigon
- trinchera
- Estructura Hidraulica
- parapeto piedra
- Muro
- Inscripcion
- ▲ Cueva
- Sillar
- Tumbas
- Pavimento

Escala 1:2.500



European Datum ED50
Sistema de Proyección UTM 30N

TITULO DEL PLANO

**1-ARQ-ZAR-022-045-062
POSICIÓN CORRAL
DE LA REGADERA I**

Fecha: Octubre 2010



**DELIMITACIÓN DE YACIMIENTOS ARQUEOLÓGICOS PARA SU
INCLUSIÓN EN EL CATÁLOGO DE PGOU DE
BELCHITE (ZARAGOZA)**



Ficha de Bienes Arqueológicos

DENOMINACIÓN

Código del Yacimiento

1-ARQ-ZAR-022-045-063

Nombre del Yacimiento

POSICIÓN CORRAL DE LA REGADERA II

Topónimos Asociados

LOCALIZACIÓN

Provincia

ZARAGOZA

Municipio

BELCHITE

Comarca

CAMPO DE BELCHITE

Localidad

BELCHITE

Emplazamiento urbano

Emplazamiento rústico

Polígono	Parcela	Polígono	Parcela
513	150		
513	151		

Titularidad



Vista general de la posición

PROTECCIÓN

Grado de Protección Yacimiento Arqueológico

Protección (Ley 3/1999) Yacimiento Arqueológico

Calificación del Suelo No Urbanizable Especial

DELIMITACIÓN DE YACIMIENTOS ARQUEOLÓGICOS PARA SU
INCLUSIÓN EN EL CATÁLOGO DE PGOU DE
BELCHITE (ZARAGOZA)



Ficha de Bienes Arqueológicos

DESCRIPCIÓN

Descripción

Posición de la Guerra Civil que se localiza al Norte de Belchite, en la partida de La Regadera, junto al corral del mismo nombre y a escasos 300 m de la Posición Corral de la Regadera I. La posición II puede estar conectada con la I, aunque actualmente no es visible debido al trazado de caminos que han podido destruir parte de los ramales.

Esta posición cuenta con un desarrollo de casi 300, con trazado en zig zag, del que sale un pequeño ramal en la parte final donde se ubica un pozo de tirador.

La conservación es ligeramente peor a la del Corral de la Regadera I, aunque manteniéndose perfectamente el dibujo de su trazado, al igual que la potencia de sus alzados. Igualmente, las trincheras se encuentra parcialmente colmatadas y cubiertas de vegetación.

La construcción de la posición puede ser datada en 1938, en un momento posterior a la ofensiva sobre Zaragoza (en este sector no se registraron combates en esas fechas), cuando las unidades acantonadas en la zona (posiblemente la 6 Brigada Mixta o incluso la Lincoln) reforzaron las posiciones del frente de Belchite ante el inminente avance de las tropas sublevadas.

Justificación del entorno de Protección

Restringido al trazado de la trinchera.

Cronología

1938

Contexto Histórico/Cultural

Guerra Civil

Bibliografía

Inédito

**DELIMITACIÓN DE YACIMIENTOS ARQUEOLÓGICOS PARA SU
INCLUSIÓN EN EL CATÁLOGO DE PGOU DE
BELCHITE (ZARAGOZA)**



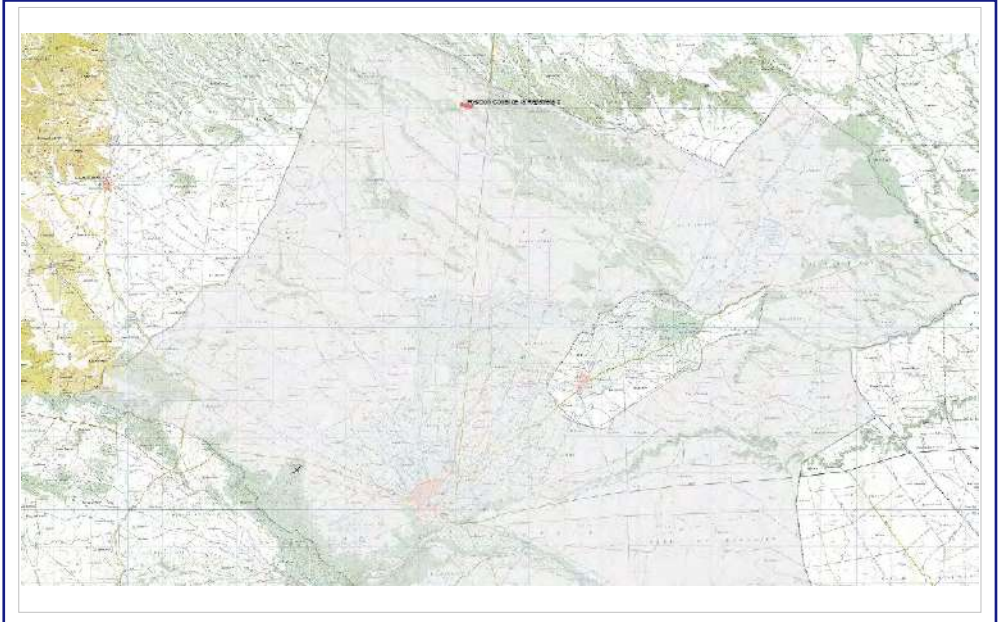
Ficha de Bienes Arqueológicos

DATOS CARTOGRÁFICOS

Coordenadas Área Protección

Num	X	Y
1	689177,337	4586103,781
2	689441,743	4586035,538
3	689445,215	4586060,016
4	689476,154	4586054,253
5	689470,331	4586004,880
6	689174,182	4586081,130

Ubicación Topográfica



DOCUMENTACIÓN GRÁFICA



Trazados de trinchera



Trinchera en zig-zag

Coordenada Punto Central

X	Y	Z
689312,714	4586055,589	400

Superficie (m²):

Yacimiento

DELIMITACIÓN DE YACIMIENTOS ARQUEOLÓGICOS PARA SU
INCLUSIÓN EN EL CATÁLOGO DE PGOU DE
BELCHITE (ZARAGOZA)



Ficha de Bienes Arqueológicos

RIESGOS

Estado de Conservación

Bueno. Trazados bien conservados, con erosión moderada.

Daños y afecciones

Erosión, colmatación, crecimiento de vegetación.

Riesgos Potenciales

Erosión, roturaciones agrícolas.

Uso Actual

Improductivo

CONDICIONES DE INTERVENCIÓN

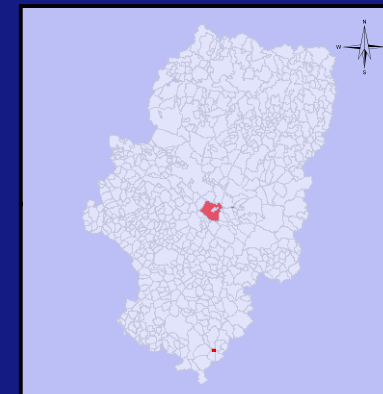
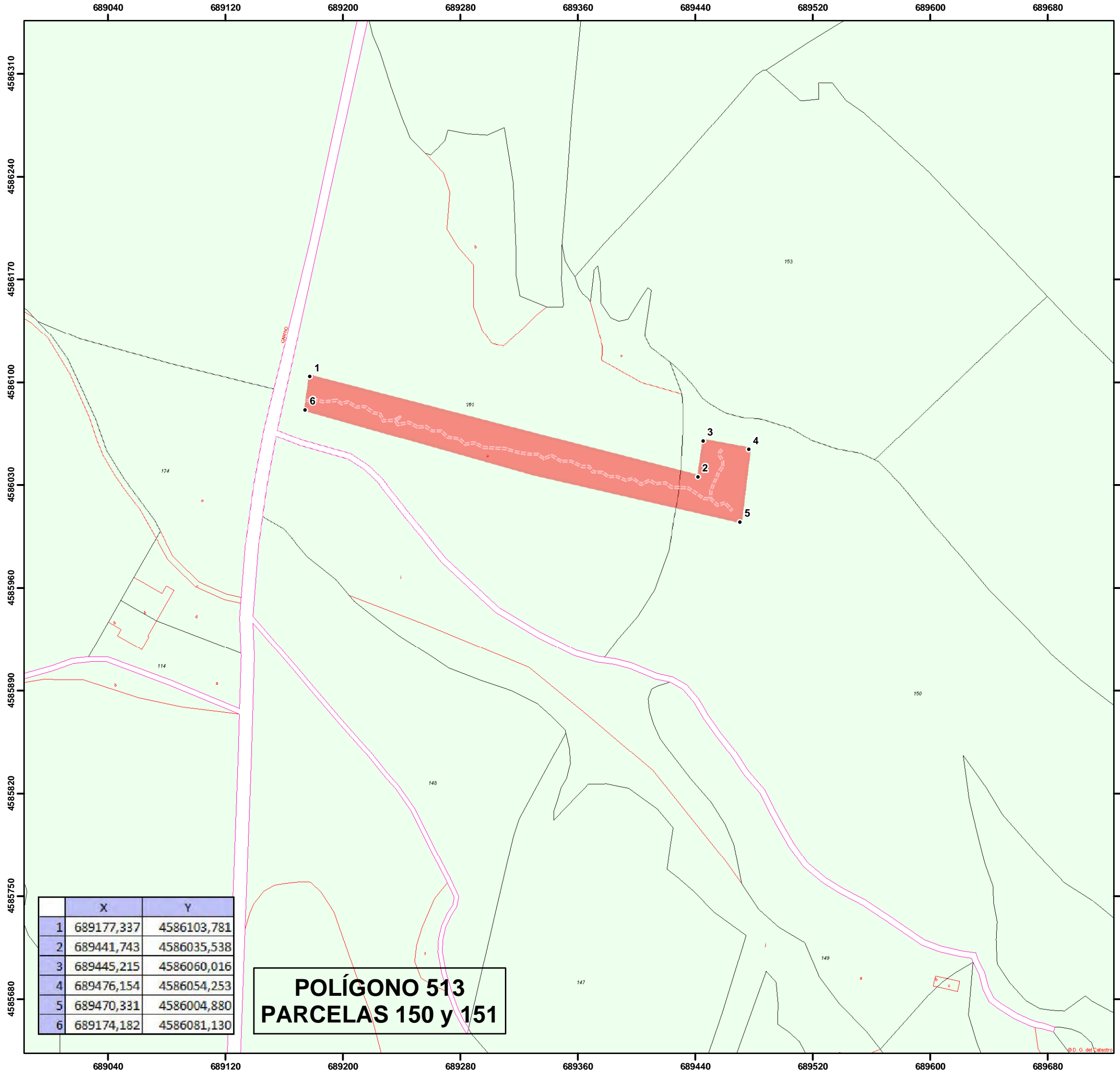
Medidas Generales

*La concesión de licencia de obras y autorizaciones municipales de proyectos a ejecutar en las áreas delimitadas como yacimientos arqueológicos, estará subordinada a la obtención de **Autorización del Director General responsable de Patrimonio Cultural** relativa al proyecto en cuestión según lo establecido en la Ley 3/1999.*

Medidas Específicas

OBSERVACIONES E INCIDENCIAS

PLAN GENERAL DE ORDENACIÓN URBANA DE BELCHITE (ZARAGOZA)
CATÁLOGO DE YACIMIENTOS ARQUEOLÓGICOS



Ubicación.



Leyenda

- Yacimiento
- Zona Prospectada
- Estructura Hormigon
- trinchera
- Estructura Hidraulica
- parapeto piedra
- Muro
- o Inscripcion
- Cueva
- Sillar
- Tumbas
- Pavimento

Escala 1:2.500

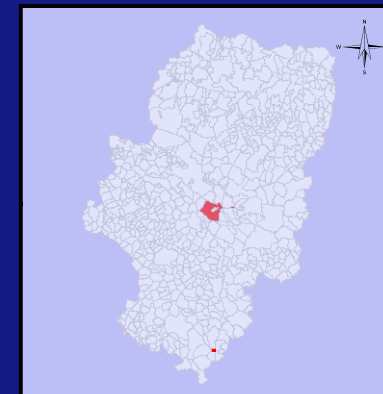

European Datum ED50
Sistema de Proyección UTM 30N

TITULO DEL PLANO
**1-ARQ-ZAR-022-045-063
POSICIÓN CORRAL
DE LA REGADERA II**

Fecha: Octubre 2010

elaborado por:

**PLAN GENERAL DE ORDENACIÓN URBANA DE BELCHITE (ZARAGOZA)
CATÁLOGO DE YACIMIENTOS ARQUEOLÓGICOS**



Ubicación.



Leyenda

- Yacimiento
- Zona Prospectada
- Estructura Hormigon
- trinchera
- Estructura Hidraulica
- parapeto piedra
- Muro
- Inscripcion
- Cueva
- Sillar
- Tumbas
- Pavimento

Escala 1:2.500

Metros

European Datum ED50
Sistema de Proyección UTM 30N

TITULO DEL PLANO

1-ARQ-ZAR-022-045-063
POSICIÓN CORRAL
DE LA REGADERA II

Fecha: Octubre 2010

elaborado por:

**DELIMITACIÓN DE YACIMIENTOS ARQUEOLÓGICOS PARA SU
INCLUSIÓN EN EL CATÁLOGO DE PGOU DE
BELCHITE (ZARAGOZA)**



Ficha de Bienes Arqueológicos

DENOMINACIÓN

Código del Yacimiento	Nombre del Yacimiento
1-ARQ-ZAR-022-045-064	POSICIÓN DE EL BOALAR I
Topónimos Asociados	
Pinares de Almonacid, Carboneros	

LOCALIZACIÓN


Provincia	Municipio
ZARAGOZA	BELCHITE
Comarca	Localidad
CAMPO DE BELCHITE	BELCHITE

Emplazamiento urbano

Emplazamiento rústico

Polígono	Parcela	Polígono	Parcela
508	10030		

Titularidad



Vista aérea de la línea defensiva

Restos de trinchera y parapetos

PROTECCIÓN

Grado de Protección	Yacimiento Arqueológico
Protección (Ley 3/1999)	Yacimiento Arqueológico
Calificación del Suelo	No Urbanizable Especial

**DELIMITACIÓN DE YACIMIENTOS ARQUEOLÓGICOS PARA SU
INCLUSIÓN EN EL CATÁLOGO DE PGOU DE
BELCHITE (ZARAGOZA)**



Ficha de Bienes Arqueológicos

DESCRIPCIÓN

Descripción

Posición de la Guerra Civil situada en las lomas al Sur del Santuario de Nuestra Señora del Pueyo. El final de la pista de los Barbis termina en la cresta de esta línea de sierra que separa los términos municipales de Belchite y Almonacid de la Cuba. A lo largo de ella fueron dispuestas una serie continuada de posiciones defensivas originalmente franquistas, que cambiaron de mano entre los dos bandos en varios momentos de la contienda.

Desde Diciembre de 1936, entre otras posiciones del entorno, la línea del Boalar y Pueyo Alto fue disputada por las columnas Jubert y Carod y las fuerzas falangistas y del Regimiento Aragón 17 que ocupaban esas posiciones, con continuos y fuertes bombardeos.

Posteriormente, en Marzo de 1938 las posiciones del Boalar fueron escenario del desbordamiento, retirada y casi destrucción de la Brigada Lincoln en su retirada ante el avance del ejército franquista.

En la actualidad se conserva una línea continua de trinchera excavada en el terreno, que ya en territorio de Almonacid cambia a parapetos de piedra seca, bastante dañados en la mayoría de los casos. A lo largo de ese trazado se distribuyen varios puestos de tiro y un refugio. Son visibles numerosas huellas de impactos de artillería.

Al final del trazado se conserva en buen estado un fortín de cemento en forma de L, con posiciones de tirador y ametralladora, colocado allí probablemente para cubrir la vía de acceso desde un barranco cercano.

A escasos 150 m al Sureste, siguiendo la misma línea de cresta de la sierra, la línea defensiva continúa en forma de un trazado prolongado de parapetos en piedra seca, bastante dañados en muchos de los tramos, que discurren por el límite de los términos de Belchite y Almonacid de la Cuba. Catastralmente se encuentran, sin embargo, en término de Almonacid de la Cuba, por lo que este sector del trazado no ha sido incluido en el catálogo.

Justificación del entorno de Protección

Restringido al trazado de la trinchera.

A pesar de que la mayor parte del trazado de trincheras y la estructura en hormigón se encuentran administrativamente en término de Almonacid de la Cuba, la relación directa con la pista de los Barbis, así como la necesidad de mantener la unidad del conjunto, ha llevado a esta intervención a realizar una delimitación conjunta independientemente de su adscripción catastral.

Cronología

1936-1938

Contexto Histórico/Cultural

Guerra Civil

Bibliografía

- **VV.AA.(2010)**. "Guerra Civil Aragón. Zaragoza". Tomo VII. Editorial Delsan.

DELIMITACIÓN DE YACIMIENTOS ARQUEOLÓGICOS PARA SU
INCLUSIÓN EN EL CATÁLOGO DE PGOU DE
BELCHITE (ZARAGOZA)



Ficha de Bienes Arqueológicos

RIESGOS

Estado de Conservación

Desigual. Los trazados de trinchera aparecen bastante colmatados y alterados; las líneas de parapeto en piedra seca, según tramos, han desaparecido completamente; mientras que el fortín estructuralmente se conserva bien.

Daños y afecciones

Erosión, crecimiento de vegetación

Riesgos Potenciales

Erosión, crecimiento de vegetación

Uso Actual

Improductivo

CONDICIONES DE INTERVENCIÓN

Medidas Generales

*La concesión de licencia de obras y autorizaciones municipales de proyectos a ejecutar en las áreas delimitadas como yacimientos arqueológicos, estará subordinada a la obtención de **Autorización del Director General responsable de Patrimonio Cultural** relativa al proyecto en cuestión según lo establecido en la Ley 3/1999.*

Medidas Específicas

Al menos el fortín de hormigón es susceptible de ser recuperado.

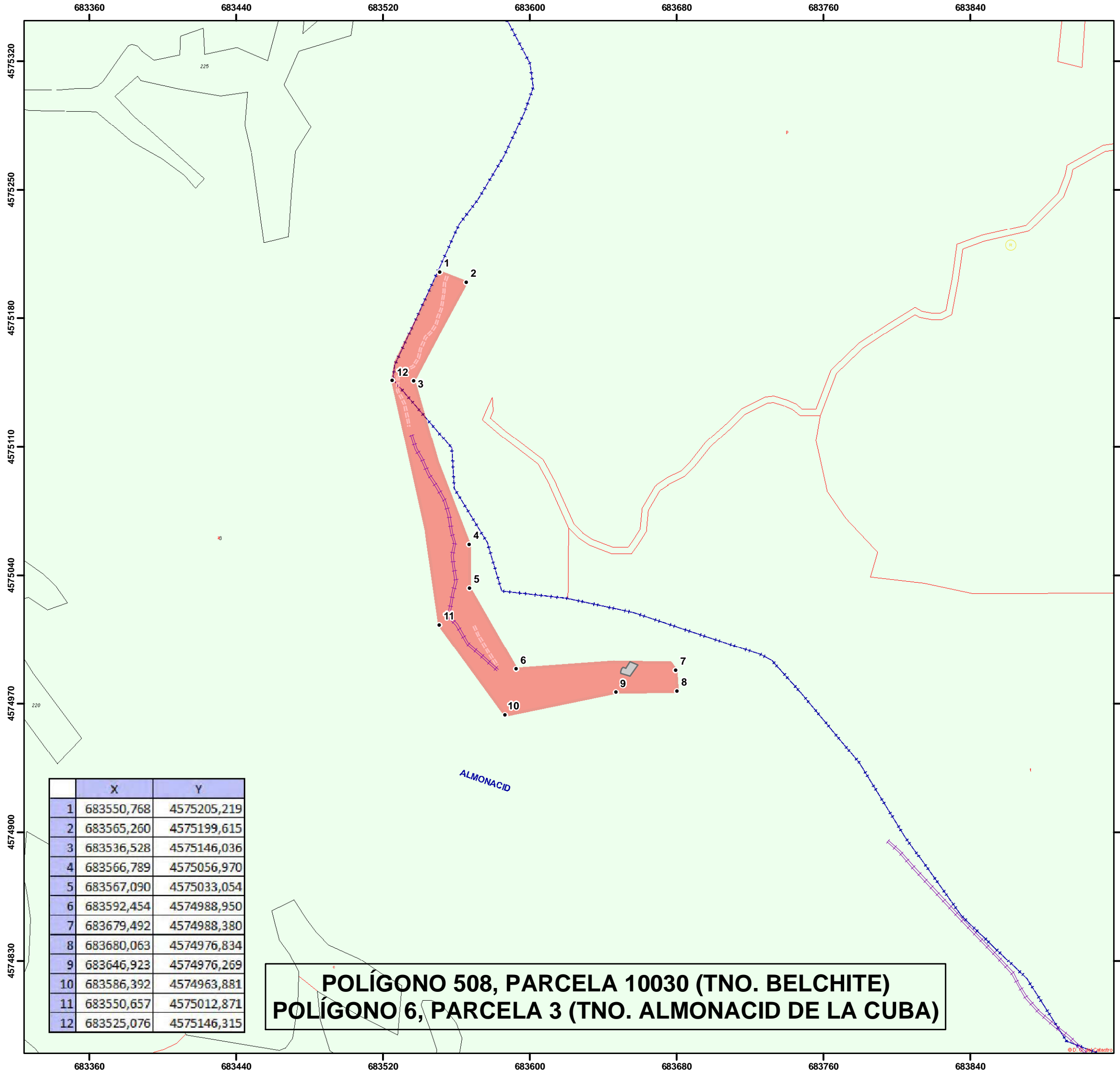
OBSERVACIONES E INCIDENCIAS

Solo una mínima parte, la inicial, más cercana al final de la pista de los Barbis, se encuentra dentro del término de Belchite. El desarrollo del resto, incluyendo el fortín, se extiende por el término de Almonacid de la Cuba.

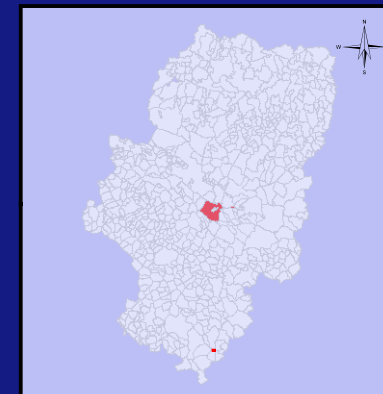
Referencias catastrales en Término de Belchite: Polígono 508, Parcela 10030

Referencias catastrales en Término de Almonacid de la Cuba: Polígono 6, parcela 3

PLAN GENERAL DE ORDENACIÓN URBANA DE BELCHITE (ZARAGOZA) CATÁLOGO DE YACIMIENTOS ARQUEOLÓGICOS



**POLÍGONO 508, PARCELA 10030 (TNO. BELCHITE)
POLÍGONO 6, PARCELA 3 (TNO. ALMONACID DE LA CUBA)**



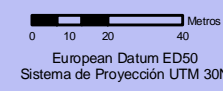
Ubicación.



Leyenda

- Inscripción
- Cueva
- Sillar
- Tumbas
- Pavimento
- trinchera
- Estructura Hidraulica
- parapeto piedra
- Muro
- Estructura Hormigon
- Yacimiento
- Zona Prospectada

Escala 1:2.000



European Datum ED50
Sistema de Proyección UTM 30N

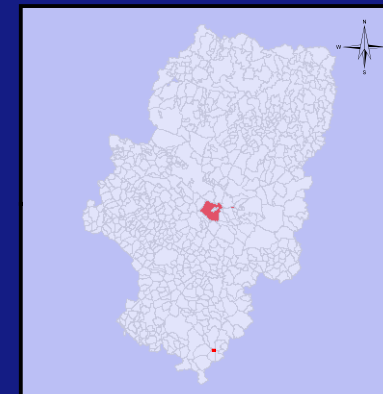
TÍTULO DEL PLANO

**1-ARQ-ZAR-022-045-064
POSICIÓN DE EL BOALAR I**

Fecha: Octubre 2010

elaborado por:

PLAN GENERAL DE ORDENACIÓN URBANA DE BELCHITE (ZARAGOZA) CATÁLOGO DE YACIMIENTOS ARQUEOLÓGICOS



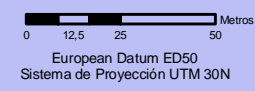
Ubicación.



Leyenda

- Yacimiento
- Zona Prospectada
- Estructura Hormigon
- trinchera
- Estructura Hidraulica
- parapeto piedra
- Muro
- Inscripcion
- Cueva
- Sillar
- Tumbas
- Pavimento

Escala 1:2.000



TITULO DEL PLANO

1-ARQ-ZAR-022-045-064
POSICIÓN DE EL BOALAR I

Fecha: Octubre 2010



elaborado por:

DELIMITACIÓN DE YACIMIENTOS ARQUEOLÓGICOS PARA SU
INCLUSIÓN EN EL CATÁLOGO DE PGOU DE
BELCHITE (ZARAGOZA)

Ficha de Bienes Arqueológicos



DENOMINACIÓN

Código del Yacimiento

1-ARQ-ZAR-022-045-066

Nombre del Yacimiento

POSICIÓN DE LA CARBONERA

Topónimos Asociados

LOCALIZACIÓN

Provincia

ZARAGOZA

Municipio

BELCHITE

Comarca

CAMPO DE BELCHITE

Localidad

BELCHITE

Emplazamiento urbano

Emplazamiento rústico

Polígono	Parcela	Polígono	Parcela
509	161		

Titularidad



Vista general de la posición



Parapetos en piedra seca

PROTECCIÓN

Grado de Protección Yacimiento Arqueológico

Protección (Ley 3/1999) Yacimiento Arqueológico

Calificación del Suelo No Urbanizable Especial

DELIMITACIÓN DE YACIMIENTOS ARQUEOLÓGICOS PARA SU
INCLUSIÓN EN EL CATÁLOGO DE PGOU DE
BELCHITE (ZARAGOZA)



Ficha de Bienes Arqueológicos

DESCRIPCIÓN

Descripción

Importante y disputada posición durante la Guerra Civil, probablemente originalmente construida por el bando franquista, aunque cambió en numerosas ocasiones de manos. Localizada al Oeste de Belchite en la zona de La Carbonera. situada en la parte superior de un cerro que controla la posición de la Estación de Azuara. En la actualidad se levanta un repetidor/antena de gran tamaño.

Desde Diciembre de 1936, entre otras posiciones del entorno, La Carbonera y la Estación de Azuara fueron disputada por las columnas Jubert y Carod y las fuerzas falangistas y del Regimiento Aragón 17 que ocupaban esas posiciones, con continuos y fuertes bombardeos.

En la actualidad, la posición se encuentra muy arrasada por el expolio y la construcción del repetidor, que destruyó buena parte de su trazado. Originalmente debió de contar con un trazado continuo perimetral de parapetos en piedra seca, con dobles paramentos ocasionales. De todo este sistema defensivo quedan en la actualidad algunos tramos, habiendo sido reducidos a escombros el resto.

A juzgar por los restos visibles en superficie, la posición sufrió un fuerte ataque con un potente bombardeo que terminó por destruirla. En superficie son visibles restos de metralla, peines de munición, latas de comida, fragmentos de vidrio, restos de calzado y otros elementos de armamento, algunos de ellos identificables (chapa de seguro de granada Laffite, espoleta de granada de mano Universal, fragmento de cargador de ametralladora Hotchkiss).

Justificación del entorno de Protección

Cronología

Contexto Histórico/Cultural

Bibliografía

- VV.AA.(2010). "Guerra Civil Aragón. Zaragoza". Tomo VII. Editorial Delsan.

DELIMITACIÓN DE YACIMIENTOS ARQUEOLÓGICOS PARA SU INCLUSIÓN EN EL CATÁLOGO DE PGOU DE BELCHITE (ZARAGOZA)



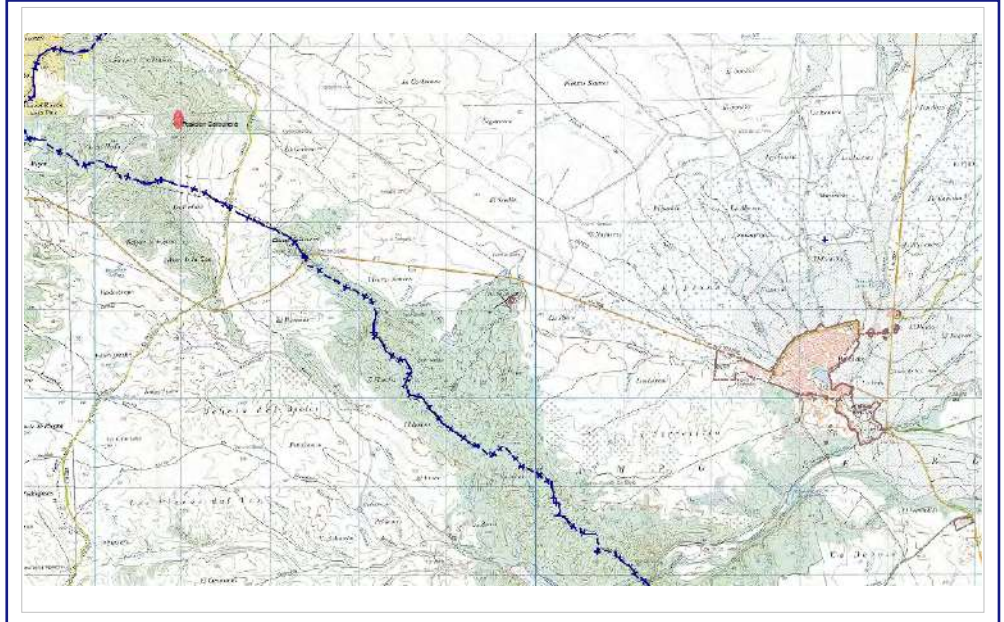
Ficha de Bienes Arqueológicos

DATOS CARTOGRÁFICOS

Coordenadas Área Protección

Num	X	Y
1	680950,765	4578244,499
2	680981,334	4578236,875
3	680996,013	4578217,814
4	681011,473	4578158,650
5	680982,105	4578071,521
6	680956,72	4578062,793
7	680924,205	4578087,769
8	680932,539	4578223,400

Ubicación Topográfica



DOCUMENTACIÓN GRÁFICA



Trazado de parapeto doble en piedra seca



Restos de granadas Laffite y Universal

Coordenada Punto Central

X	Y	Z
680965,863	4578161,258	660

Superficie (m²):

Yacimiento